

OBEC DOLNÉ DUBOVÉ

Spoločný obecný úrad, Kollárova 8, 917 02 Trnava

Číslo: Výst.DDU-80/2020/Tá-81
Vybavuje: Ing. Andrea Tomeková
Tel.: 033/55 64 345
e-mail: tomekova@soutt.sk

v Trnave dňa 30.08.2021

VEREJNÁ VYHLÁŠKA ÚZEMNÉ ROZHODNUTIE

Obec Dolné Dubové, ako stavebný úrad príslušný podľa § 117 a § 119 ods. 1 zákona č. 50/1976 Zb. o územnom plánovaní a stavebnom poriadku (stavebný zákon) v znení neskorších predpisov (ďalej len "stavebný zákon"), v územnom konaní posúdil podľa § 37 stavebného zákona návrh na rozhodnutie o umiestnení stavby, ktorý dňa 28.09.2020 podal

**Slovak Telekom, a.s., IČO 35763469, Bajkalská 28, 817 62 Bratislava,
ktorého zastupuje Equity Investment s.r.o., Polianky 7A, 841 01 Bratislava**

(ďalej len "navrhovateľ"), a na základe tohto posúdenia vydáva podľa § 39 a 39a stavebného zákona a § 4 vyhlášky č. 453/2000 Z.z., ktorou sa vykonávajú niektoré ustanovenia stavebného zákona

rozhodnutie o umiestnení stavby

„INS_FTTH_VKOS_01“

SO-02 INS_FTTH_TT_VKOS_01 Dolné Dubové
SO-03 INS_FTTH_HC_VKOS_01 Žilkovce
SO-04 INS_FTTH_HC_VKOS_01 Ratkovce
SO-05 INS_HC_VKOS_01_Transport

(ďalej len "stavba"), na pozemkoch v katastrálnych územiach **Dolné Dubové, Pečeňady, Ratkovce, Žilkovce, Paderovce**, v obciach **Dolné Dubové, Pečeňady, Ratkovce, Žilkovce, Jaslovské Bohunice**.

Stavba obsahuje :

Predložený návrh rieši umiestnenie verejnej optickej elektronickej komunikačnej siete v obciach Dolné Dubové, Ratkovce a Žilkovce.

Účelom stavby je vybudovanie optickej prenosovej siete pre poskytovanie vysokorýchlostných multifunkčných elektronických služieb prostredníctvom technológie FTTH (vyvedenie optického vlákna pre každý byt resp. nebytový objekt). Technológia je založená na princípe rýchleho prenosu digitálnych dát za pomoci optických vlákien. Dátová kapacita optickej linky umožňuje poskytovanie viacerých služieb súčasne. Prostredníctvom optickej linky je možné poskytovať služby ako rýchly internet, digitálnu televíziu a telefonovanie.

Údaje o kapacitách :

Dĺžka káblovej ryhy pre zväzky trubičiek vo voľnom výkope : 23 700 m

Popis navrhovanej trasy :

Navrhovaná trasa pozostáva zo štyroch stavebných objektov.

Stavebný objekt S0-02 rieši vybudovanie prístupovej siete v obci Dolné Dubové. Trasa vychádza z novobudovaného TAB v blízkosti objektu Dolné Dubové č. 214 a vedie pozdĺž cesty II/560 obojstranne výkopom pozdĺž celej obce. Bočné ulice (miestne komunikácie) budú zväčša riešené jednostranným výkopom s tým, že opačná strana ulice bude zachytená za pomoci jestvujúceho stĺpového vedenia. V predmetnej stavbe sa plánuje pripojiť na optickú sieť aj vzdialenejšie objekty, ako je PD Dolné Dubové a Píla Quercus. V rámci tohto stavebného objektu dôjde ku križovaniu cesty II/560, Dubovského potoka a budú osadené tri POdB.

Stavebný objekt S0-03 rieši vybudovanie prístupovej siete v obci Ratkovce. Trasa vychádza z novobudovaného TAB v blízkosti domu Ratkovce č. 94 a vedie obojstranne pozdĺž cesty III/1312 v celej obci. Bočné ulice budú riešené obojstranným výkopom. V rámci tohto stavebného objektu dôjde ku križovaniu cesty III/1312 a Pečeňadského kanála a bude osadené jedno POdB.

Stavebný objekt SO-04 rieši vybudovanie prístupovej siete v obci Žlkovce. Trasa vychádza z novobudovaného TAB v blízkosti domu Žlkovce č.102 a obojstranne pozdĺž cesty III/1312 v celom intraviláne obce. Následne vedie obojstranne výkopom aj pozdĺž cesty III/1311. Bočné ulice (miestne komunikácie) budú zväčša riešené jednostranným výkopom s tým, že opačná strana ulice bude zachytená za pomoci jestvujúceho stĺpového vedenia. V rámci tohto stavebného objektu dôjde ku križovaniu cesty III/1312 a III/1311, taktiež dôjde ku križovaniu vodného toku Manivier a Horného Dudváhu a bude osadené jedno POdB.

Stavebný objekt SO-05 rieši vybudovanie transportnej siete - privedenie optiky do jednotlivých obcí a vybudovanie TAB Dolné Dubové, TAB Ratkovce a TAB Žlkovce. Trasa vedie od jestvujúceho telekomunikačného objektu Veľké Kostoľany M.R.Štefánika 1 v jestvujúcich HDPE bez potreby rozkopávky v súbehu so štátnou cestou II/504 až na začiatok obce Pečeňady, kde trasa opustí jestvujúcu HDPE a vedie voľným výkopom v súbehu so štátnou cestou II/504 ľavostranne v smere staničenia až ku križovatke ciest II/504 a III/1312, kde križuje štátnu cestu II/504 v ckm 34,720 a v súbehu s cestou III/1312 vedie do obce Ratkovce. Po vstupe trasy do Ratkoviec trasa napája novobudovaný TAB Ratkovce pri dome č. 94. Odtiaľ vedie trasa pozdĺž cesty III/1312 smerom do obce Žlkovce, kde v križovatke ciest III/1312 a III/1311 bude osadený pri dome Žlkovce č. 102 novobudovaný TAB Žlkovce. Vetva smerom na Dolné Dubové začína pri odbočke na elektrárň Jaslovské Bohunice na ceste II/504. Trasa bude vedená zafúknutím do jestvujúcej HDPE, vedie v tejto jestvujúcej HDPE smerom do Jaslovských Bohuníc a pozdĺž cesty III/1301 vedie cez Jaslovské Bohunice až do časti Paderovce, kde bude ukončená v novobudovanom TAB Paderovce pri dome Paderovce, Poľná 2. Odtiaľ vedie trasa novým výkopom pozdĺž cesty III/1302 po odbočku na družstvo a pozdĺž miestnych komunikácií vedie do obce Dolné Dubové, kde končí v novobudovanom TAB Dolné Dubové pred objektom č.214.

Pečeňadský kanál bude prekopaný, dno bude spevnené proti vyplaveniu betónovými dlaždicami. Horný Dudváh, Manivier a Dubovský potok budú mikrotunelované.

V rámci jednotlivých stavebných objektov budú vybudované pasívne optické distribučné body (POdB) a transportné agregáčn body (TAB) - plastové vonkajšie skrine s rozmermi 150x55x35 cm (vxšxh) v sivom prevedení (obdoba el. rozvodných skriň). Tieto budú situované na verejnom priestranstve v uličnom páse. Zároveň budú v navrhovaných trasách pre každé štyri domy v blízkosti rozhrania pozemkov umiestnené optické účastnícke krabice (OUK) s rozmermi 20x12x7 cm v stĺpikovom prevedení na kovovom stĺpiku s výškou 1,2 m. Umiestnenie bude navrhnuté individuálne tak, aby bolo minimalizované obmedzenie využitia verejného priestoru. Koncoví zákazníci verejnej elektronickej komunikačnej siete Slovak Telekom, a.s. budú na plánovanú stavbu pripojení až po jej ukončení prostredníctvom optických telekomunikačných prípojok.

Zemné práce budú vykonávané prevažne ručne. Narušený povrch chodníkov a komunikácií bude po pokládke a zahrnutí ryhy uvedený do pôvodného stavu.

Pre umiestnenie stavby sa určujú tieto podmienky:

1. Stavba bude umiestnená na pozemkoch v katastrálnych územiach **Dolné Dubové, Pečeňady, Ratkovce, Žilkovce, Paderovce**, ako je zakreslené na priložených situačných výkresoch, kde je označené polohové umiestnenie navrhovanej stavby.
2. Stavebník zabezpečí vytýčenie priestorovej polohy povoľovanej stavby oprávneným subjektom.
3. Stavba bude realizovaná **dodávateľsky**. V lehote do 15 dní od ukončenia výberového konania oznámi stavebník stavebnému úradu dodávateľa stavby.
4. Pri uskutočňovaní stavby je nutné dodržiavať predpisy týkajúce sa bezpečnosti práce a technických zariadení, predovšetkým vyhlášky č. 374/1990 Zb. o bezpečnosti práce a technických zariadení pri stavebných prácach a dbať na ochranu zdravia a osôb na stavenisku.
5. Pri stavbe budú dodržané ustanovenia vyhlášky č. 532/2002 Z.z., ktorou sa ustanovujú podrobnosti o všeobecných technických požiadavkách na výstavbu a o všeobecných technických požiadavkách na stavby užívané osobami s obmedzenou schopnosťou pohybu a orientácie, ktoré upravujú požiadavky na uskutočnenie stavieb a príslušné technické normy.
6. Pri výstavbe bude chránená v maximálnej miere jestvujúca zeleň.
7. V prípade zásahu do miestnych komunikácií treba pred zahájením prác požiadať príslušnú obec o rozkopávkové povolenie pred realizáciou výkopových prác.
8. Pri výstavbe budú dodržané podmienky uvedené vo vyjadreniach zainteresovaných orgánov a organizácií:

Obec Ratkovce - stanovisko dňa 16.11.2020 č. OcÚ-179/2020 :

- vyžiadať súhlas obce k realizačnému projektu, kde bude zakreslený reálny geodetický zámer
- realizačný projekt vypracovať v najmenej štyroch etapách v rámci intravilánu obce a po skončení realizácie etapy vyžiadať súhlas obce s pokračovaním stavby
- spätné úpravy povrchov (chodník, cesta, zelené pásy, rigoly, iné...) viesť v celej šírke povrchu
- prípojky k domom nerealizovať pretláčkou cesty, ale je vyžadovaný výkop po oboch stranách ulice
- písomne oznámiť obci termín realizácie projektu najneskôr päť dní pred jeho začatím
- spolupracovať s obcou počas celej doby realizácie projektu

Obec Žilkovce - stanovisko dňa 04.05.2020 č. 52/2020 :

- súhlasí bez pripomienok.

Okresný úrad Hlohovec, odbor krízového riadenia - stanovisko dňa 06.05.2020 č. OÚ-HC-OKR-2020/000557 :

- súhlasí bez pripomienok.

Okresný úrad Piešťany, odbor krízového riadenia - stanovisko dňa 11.05.2020 č. OU-PN-OKR-2020/001475-015 :

- súhlasí bez pripomienok.

Okresný úrad Piešťany, pozemkový a lesný odbor - stanovisko dňa 12.05.2020 č. OU-PN-PLO-2020/004171-002 :

- v prípade použitia poľnohospodárskej pôdy na nepoľnohospodársky účel na čas kratší ako 1 rok je potrebné požiadať tunajší úrad o vydanie stanoviska v zmysle § 18 zákona č. 220/2004 Z. z. o ochrane a využívaní poľnohospodárskej pôdy v znení neskorších predpisov.

Energotel, a.s. - vyjadrenie dňa 17.06.2020 :

- v záujmovom území sa nenachádzajú trasy podzemných vedení v majetku spoločnosti Energotel a.s.

Hydromeliorácie, š.p. - vyjadrenie dňa 11.06.2020 č. 3158-2/120/2020 :

- križovanie optického kábla so závlahovým potrubím a súbeh optického kábla s príjazdovou cestou k PČS 01 navrhnuť a realizovať v súlade s ustanoveniami STN 73 6961 "Križovania a súbehy melioračných zariadení s komunikáciami a vedeniami" z r.1983,

- pred začatím zemných prác požiadať na základe objednávky o vytýčenie trasy závlahového potrubia a identifikáciu odvodňovacieho kanála zástupcu Hydromeliorácie, š.p., dislokované pracovisko Piešťany - kontaktná osoba Ing. Košťál, č.t. 0918 973 725 alebo p. Hanták, č.t. 0905 299 483,

- výkopy v mieste križovania so závlahovým potrubím vykonať ručne,

- optický kábel v mieste križovania so závlahovým potrubím uložiť do chráničky s dodržaním min. zvislej vzdialenosti v zmysle hore uvedenej normy,

- k ukončeniu prác pri križovaní so závlahovým potrubím prizvať nášho pracovníka, ktorý protokolárne (zápisom do stavebného denníka) odsúhlasí vykonanie križovania,

- v prípade poškodenia majetku štátu - závlahového potrubia, príjazdovej cesty k PČS 01 a odvodňovacieho kanála, ku ktorým má Hydromeliorácie, š.p. právo hospodárenia, ich uvedenie do pôvodného stavu na náklady investora.

Po ukončení stavebných prác žiadame predložiť porealizačné zameranie križovania optickej trasy so závlahovým potrubím.

Hydromeliorácie, š.p. - vyjadrenie dňa 17.06.2021 č. 2656-2/120/2021 :

Trasa stavby sa jednotlivých k.ú. dotkne hydromelioračných zariadení v správe Hydromeliorácie, š.p. nasledovne:

- k.ú. Pečeňady : v trase projektovaného výkopu nevidujeme žiadne hydromelioračné zariadenia v našej správe.

- k.ú. Dolné Dubové, Paderovce : v trase projektovaného výkopu nevidujeme žiadne hydromelioračné zariadenia v našej správe.

- k.ú. Žlkovce : trasa projektovaného výkopu stavebného objektu :

- bude križovať podzemný rozvod závlahovej vody - vetvu "B5" vodnej stavby "ZP Kostofany - Zavar I." (evid.č. 52011 175), ktorá bola daná do užívania v r. 1975 s celkovou výmerou 3 215 ha;

- bude križovať závlahový privádzač - hlavné prírodné potrubie (ev.č. 5211 180 001), ktoré bolo vybudované v r. 1977 o celkovej dĺžke 10,316 km v rámci vodnej stavby "ZP Trnavská tabuľa S I."

- je navrhnutá v blízkosti kanála Vaniga (evid.č. 5211 083 001), ktorý bol vybudovaný v r. 1964 o celkovej dĺžke 3,112 km v rámci stavby "OP Vaniga".

- k.ú. Ratkovce : trasa projektovaného výkopu stavebného objektu :

- bude 2-krát križovať podzemný rozvod závlahovej vody - vetvu "C5" vodnej stavby „ZP Kostofany Zavar I." (evid.č. 52011 175);

- je navrhnutá v súbehu s príjazdovou cestou k PČS 01 (evid. č. 5211 180 010), ktorá bola vybudovaná v r. 1977 o celkovej dĺžke 0,240 km v rámci vodnej stavby "ZP Trnavská tabuľa S I." (evid. č. 5211 180).

Realizačnú projektovú dokumentáciu, vrátane vzorového detailu križovania optického kábla so závlahovým potrubím, situácie so zakreslením križovania optického kábla so závlahovým potrubím a súbehu optického kábla s príjazdovou cestou k PČS 01 a zakresu odvodňovacieho kanála do situácie navrhovanej stavby, žiadame predložiť na odsúhlasenie.

S predloženým technickým riešením križovania optického kábla s potrubím dvojhydrantov - 2x závlahovej vetvy "C5" vodnej stavby "ZP Kostol'any - Zavar I." (ev.č. 5211 175) súhlasíme.

S predloženým technickým riešením križovania optického kábla so závlahovou vetvou "B5" vodnej stavby "ZP Kostol'any - Zavar I." (ev.č. 5211 175) súhlasíme.

Križovanie optického kábla so závlahovým privádzačom - hlavným privodným potrubím (ev.č. 5211 180 001) vodnej stavby "ZP Trnavská tabuľa S I." žiadame realizovať podľa detailu križovania optického kábla so závlahovou vetvou "C5" zakresleného vo výkrese č. L.10 v M 1 : 1 000 v detaily križovania "Križovanie ZP Kostol'any - Zavar I."

JAVYS a.s. - stanovisko dňa 21.07.2020 č. 2020/06365/0130/Strs/2020/1595 :

- s uložením telekomunikačných vedení v chráničke v hĺbke 1,5 m pod dnom kanálu Manivier v k.ú. Žilkovce na parc.č. 1721/1 súhlasí.

Krajský pamiatkový úrad Trnava - rozhodnutie dňa 15.06.2020 č. KPUTT-2020/10119-5/43923/Grz :

- rozhodnutie o vykonaní záchranného pamiatkového výskumu.

Ministerstvo dopravy a výstavby SR, Útvar vedúceho hygienika rezortu - stanovisko dňa 07.10.2020 č. 27174/2020/ÚVHR/77431 :

- súhlasí bez pripomienok.

Ministerstvo obrany Slovenskej republiky - stanovisko dňa 09.06.2020 č. ASM-41-1299/2020 :

- súhlasíme bez pripomienok.

Ministerstvo vnútra SR, sekcia informatiky, telekomunikácií a bezpečnosti MV SR, odbor telekomunikácií - stanovisko dňa 04.05.2020 č. SITB-OT4-2020/000590-170 :

- súhlasí bez pripomienok.

NASES - vyjadrenie dňa 13.05.2020 č. 330-2020/2-3344 :

- podľa Vami zaslaných podkladov sa vo vyznačenom záujmovom území nachádzajú telekomunikačné siete a zariadenia v správe NASES.

Pri realizácii stavby musia byť dodržané všetky zákonné podmienky týkajúce sa ochrany existujúcich sietí (podľa ust. Zákona č.351/2011 Z.z. a príslušných STN o ochrane siete a zariadení, napr. STN 73 6005). Pri akýchkoľvek prácach, ktorými môžu byť ohrozené alebo poškodené zariadenia, ktorých správcou je NASES, je žiadateľ, resp. stavebník povinný rešpektovať nasledovné :

1. Existujúce zariadenia sú chránené ochranným pásmom (68 zákona č. 351/2011 Z.z.) Zároveň musí žiadateľ (resp. stavebník) dodržať ust. §65 zák. 351/2011 Z.z. o ochrane proti rušeniu).

2. Podmienky ochrany a dozorovania nad sieťami v správe NASES počas samotnej výstavby musia byť dohodnuté medzi žiadateľom (resp. stavebníkom), príp. splnomocneným zástupcom žiadateľa a zástupcom NASES najneskôr do dňa vytýčenia existujúcich sietí v správe NASES.

3. V zmysle § 66 ods. 7 zákona č. 351/2011 Z. z. sa do projektu stavby musí zakresliť priebeh všetkých vedení v mieste stavby. Za splnenie tejto povinnosti zodpovedá projektant.

4. Poskytovateľ negarantuje geodetickú presnosť poskytnutých dát. Poskytnutie dát v elektronickej forme nezbavuje žiadateľa povinnosti vytýčenia a vyznačenia polohy existujúcich sietí v teréne.

5. Pred začatím zemných prác musí byť zabezpečené vytýčenie a vyznačenie polohy zariadení priamo na povrchu terénu, ktoré si stavebník musí dohodnúť s pracovníkom správcu siete : Ivan Novotný, ivan.novotny@nases.gov.sk, + 421905719529.

6. Žiadateľ je povinný správcovi preukázať, že pracovníci vykonávajúci zemné práce boli oboznámení s vytýčenou a vyznačenou polohou telekomunikačných zariadení v teréne, aby v miestach výskytu vedení a zariadení pracovali so zvýšenou opatrnosťou a bezpodmienečne nepoužívali nevhodné náradie (napr. hĺbiace stroje) v ochrannom pásme od vymedzenej polohy telekomunikačných zariadení. Výkop musí byť realizovaný ručne. Zároveň upozorní na možnú odchýlku skutočného uloženia zariadenia od vyznačenej polohy na povrchu terénu +/- 30 cm.

7. Akékoľvek poškodenie zariadení v správe NASES je nutné bezodkladne oznámiť správcovi na tel. č. +421 232 780 799.

8. V prípade odkrytia existujúcich sietí v správe NASES je žiadateľ povinný oznámiť skutočnosť na tel. č. +421 232 780 799 a zabezpečiť spätný zásyp v čo najkratšej možnej dobe a zabezpečiť sieť ochrannou fóliou (resp. uviesť odkryté zariadenia do pôvodného stavu).

9. Upozorňujeme stavebníka na zákaz zriaďovania skládok, stavebných dvorov a budovania zariadení nad existujúcou sieťou v správe NASES.

10. V zmysle ust. §66 ods. 10 zák. č. 351/2011 Z.z. v prípade prekládky existujúceho vedenia musí navrhovateľ uzavrieť dohodu so správcom siete (NASES). Náklady spojené s prekládkou vedenia hradí navrhovateľ. Bez uzavretej dohody nie je možné prekládku vedenia realizovať. V prípade vykonanej prekládky existujúceho vedenia je stavebník povinný vypracovať a odovzdať na schválenie PD správcovi siete.

11. Nedodržanie vyššie uvedených podmienok ochrany zariadení je porušením povinností podľa § 68 zák. 351/2011 Z.z. o elektronických komunikáciách v platnom znení.

Obec Dolné Dubové - stanovisko dňa 05.05.2020 č. OcÚ/59/20/002 :

- po výkopových prácach budú spevnené plochy - chodník, cesta; a verejná zeleň uvedené do pôvodného stavu.

- pred realizáciou budú vytýčené siete - plynovod, vodovod, kanalizácia, televízny káblový rozvod; aby nedošlo k ich porušeniu počas zemných prác.

- presné trasovanie optickej elektronickej komunikačnej siete a umiestnenie plastových vonkajších skríň budú konzultované so zástupcami Obce Dolné Dubové - starostom, členmi obecného zastupiteľstva, v resp. stavebnej komisii.

- novovybudovaná optická elektronická komunikačná sieť bude opatrená chráničkami a výstražnými fóliami, aby v prípade výkopových prác v budúcnosti neprišlo k ich porušeniu.

- termín začatia, trvania a ukončenia prác bude odsúhlasený Obcou Dolné Dubové.

Obec Jaslovské Bohunice - vyjadrenie dňa 19.01.2021 č. OcÚ/1025/2020/198 :

- nehnuteľnosti nachádzajúce sa v trase je potrebné chrániť pred poškodením.

- rozkopaný úsek zabezpečiť a vyznačiť tak, aby bol viditeľný i v noci.

- pred zahájením prác prejednať so správcami a vlastníkmi podzemných vedení.

- pred zahájením prác písomne dohodnúť s vlastníkom pozemku vstup na jeho pozemok.

- pri výstavbe dodržiavať všetky potrebné predpisy a zákony, rešpektované nariadenia a podmienky dotknutých orgánov, organizácií a zodpovedných inštitúcií.

- záber verejného priestranstva vo vlastníctve obce Jaslovské Bohunice z dôvodu umiestňovania, skladovania, nakladania predmetov, stavebných materiálov a stavebných zariadení uskutočniť na základe povolenia obce Jaslovské Bohunice.
- v povolení obce Jaslovské Bohunice budú stanovené podmienky zvláštnoho užívania miestnych komunikácií.
- obec Jaslovské Bohunice si vyhradzuje právo určené podmienky kedykoľvek doplniť alebo zmeniť, v prípade nevydať povolenie na vykonanie zásahov ak si to vyžiada všeobecný záujem.
- žiadosť o vydanie povolenia treba podať minimálne 14 dní pred začatím zásahov do telesa miestnych komunikácií.
- obec požaduje, aby si do zrealizovaných výkopov mohla pre účely obce (rozhlas, káblová televízia a pod. pripožiť mikrotrubičku.
- káblové vedenia uložiť v trase vedenia tak, aby nedošlo k prekopaniu rekonštruovaných chodníkov, vozoviek, parkovísk - najmä v časti nových lokalít.
- je potrebné minimalizovať rozkopávky miestnych komunikácií. V nevyhnutných prípadoch ak by mala byť rozkopávka realizovaná v miestach, kde sa jedná o vybetónovanú, alebo vyasfaltovanú miestnu komunikáciu je potrebné rozkopávku upraviť zapílením do pravidelného geometrického tvaru. Ak sa bude jednať o miestnu komunikáciu z dlažby, tak v prípade vjazdov k nehnuteľnostiam žiadame opraviť celý vjazd. Pred uložením dlažby je nutné na vjazdoch zrealizovať aj betónovú stabilizáciu.
- vykpanú zeminu umiestniť tak, aby netvorila prekážku na miestnej komunikácii.
- výkop spätne zasypať a zásyp priebežne zhutňovať tak, aby nedošlo k vytvoreniu priehlbiny na povrchu miestnej komunikácie, alebo verejného priestranstva.
- ukončenie prác písomne ohlásiť obci.
- za kvalitu opravy rozkopávky zodpovedá žiadateľ po dobu 5 rokov. V prípade nekvalitnej vykonanej opravy rozkopávky je povinný na vlastné náklady odstrániť vzniknuté závady.
- po ukončení prác žiadame uložené siete zamerať a následne vlastník alebo správca siete požiadava obec o zriadenie vecného bremena na pozemkoch vo vlastníctve obce. Zriadenie vecného bremena a jeho odplata podlieha schváleniu tunajším obecným zastupiteľstvom.

Na základe uvedeného, v prípade, že nastanú podmienky pre pokládku optických sietí predložíte dokumentáciu trasovania s osadením skriň. Každá jedna etapa (trasa) bude prehodnotená a odsúhlasená obcou Jaslovské Bohunice.

- zásahy do telesa miestnych komunikácií realizovať od 1. 4. do 31. 10. Obec Jaslovské Bohunice v období zimnej údržby miestnych komunikácií od 1. 11. do 31. 3. nepovoľuje zásahy do telesa miestnych komunikácií.
- organizácia výstavby musí byť zosúladená tak, aby nad prípustnú mieru nebolo narušené užívanie budov, aby nebola ohrozená bezpečnosť a plynulosť cestnej premávky a chodcov. V súlade s ust. zákona o elektronických komunikáciách, navrhovateľ písomne upovedomí vlastníkov alebo užívateľov nehnuteľností dotknutých stavbou najmenej 15 dní vopred pred začatím výkopových prác.

Okresný úrad Hlohovec, odbor starostlivosti o životné prostredie - vyjadrenie dňa 05.05.2020 č. OU-HC-OSZP-2020/000546-002 :

- podľa § 99 ods. 1 písm. b) zákona o odpadoch sa tunajší úrad vyjadruje k dokumentácii v kolaudačnom konaní.
- zhodnotenie alebo zneškodnenie všetkých odpadov vzniknutých pri realizácii stavby zdokladovať tunajšiemu úradu pri kolaudácii stavby.
- pri realizácii danej stavby dodržať príslušné ustanovenia zákona o odpadoch a s ním súvisiace predpisy týkajúce sa predmetnej stavby.
- odovzdávať odpad len do zariadenia s platným súhlasom na zber, zhodnocovanie a zneškodňovanie odpadov.

Okresný úrad Hlohovec, odbor starostlivosti o životné prostredie - stanovisko dňa 11.05.2020 č. OU-HC-OSZP-2020/000544-002 :

- dodržiavať ustanovenia zákona o ochrane prírody a krajiny, na dotknutom území platí I. stupeň územnej ochrany prírody a krajiny (§ 12 zákona o ochrane prírody).
- v zmysle § 47 ods. 3 zákona o ochrane prírody a krajiny, na výrub dreviny sa vyžaduje súhlas orgánu ochrany prírody, ak tento zákon neustanovuje inak. Súhlas na výrub dreviny sa môže v odôvodnených prípadoch vydať len po posúdení ekologických a estetických funkcií dreviny a vplyvov na zdravie človeka a so súhlasom vlastníka alebo správcu, prípadne nájomcu, ak mu takéto oprávnenie vyplýva z nájomnej zmluvy, pozemku, na ktorom drevina rastie, ak žiadateľom nie je jeho vlastník, správca alebo nájomca a po vyznačení výrubu dreviny.
- na prípadný výrub drevín (stromov, krovitých porastov) je v zmysle § 47 ods. 3 zákona o ochrane prírody je v prípade pozemkov mimo zastavaného územia obce [68 písm. c) zákona o ochrane prírody] potrebný súhlas Okresného úradu Hlohovec, odboru starostlivosti o životné prostredie, Jarmočná 3, 920 01 Hlohovec (ďalej len "úrad"). V prípade pozemkov v zastavanom území obce, súhlas príslušnej obce v zastúpení starostom. V rozhodnutí úrad resp. obec zároveň uloží žiadateľovi primeranú náhradnú výsadbu, prípadne finančnú náhradu do výšky spoločenskej hodnoty drevín, v zmysle § 48 zákona o ochrane prírody.
- v zmysle § 47 ods. 4 písm. a) zákona o ochrane prírody, súhlas na výrub dreviny sa nevyžaduje na stromy s obvodom kmeňa do 40 cm, meraným vo výške 130 cm nad zemou, a súvislé krovité porasty v zastavanom území obce s výmerou do 10 m² a za hranicami zastavaného územia obce s výmerou do 20 m².
- zabezpečiť, aby počas výstavby neboli poškodzované dreviny v súlade s § 47 ods. 1 zákona o ochrane prírody. Výkopové práce v blízkosti drevín žiadame vykonať citlivo - ručne a dodržiavať primeranú ochrannú vzdialenosť od päty kmeňa drevín. Poškodené dreviny je potrebné ošetriť a výkopy v blízkosti koreňového systému čo najskôr zasypať.
- plánovaná trasa križuje v Obci Žilkovce vodný tok Manivier, ktorý sa v zmysle zákona o ochrane prírody považuje za mokrad'. Podľa § 6 ods. 5 zákona o ochrane prírody "Na zmenu stavu mokrade, najmä jej úpravu, zasypanie, odvodňovanie, ťažbu trstia, rašeliny, bahna alebo iného materiálu, sa vyžaduje súhlas orgánu ochrany prírody; to neplatí ak ide o činnosť vykonávanú správcom vodného toku v súlade s osobitným predpisom mimo chránených území alebo v súlade s dohodnutými zásadami starostlivosti o vodný tok podľa odseku 6. V tomto prípade je na vydanie súhlasu kompetentný Okresný úrad Trnava, oddelenie ochrany prírody a vybraných zložiek ŽP kraja, štátna správa ochrany prírody a krajiny, Kollárova 8, 917 01 Trnava.
- v prípade, že povoľovaná stavebná činnosť (výkopové práce) spôsobí šírenie invázných druhov rastlín na výkopom porušených plochách, vlastník, správca, alebo užívateľ pozemku je povinný ich odstraňovať na náklady pôvodcu šírenia, v zmysle § 3 zákona č. 150/2019 Z. z. o prevencii a manažmente introdukcie a šírenia invázných nepôvodných druhov a o zmene a doplnení niektorých zákonov v znení neskorších predpisov.
- pokiaľ v priebehu výstavby príde k nálezu chorého, zraneného, poškodeného alebo uhynutého chráneného živočicha v jeho prirodzenom prostredí, je stavebník, resp. organizácia uskutočňujúca stavbu, povinná nález bezodkladne oznámiť spolu s opisom situácie organizácii ochrany prírody, ktorá určí ďalšie nakladanie s ním. Organizáciou, prijímajúcou oznámenia o nájdených chránených živočichochoch, je podľa § 65a ods. 2 písm. c) zákona o ochrane prírody, Štátna ochrana prírody SR, Správa CHKO Malé Karpaty so sídlom v Modre.

Okresný úrad Hlohovec, odbor starostlivosti o životné prostredie - vyjadrenie dňa 14.05.2020 č. OU-HC-OSZP-2020/000538-002 :

- zabezpečiť dodržanie všetkých zákonných ustanovení na ochranu povrchových vôd a podzemných vôd a na ochranu pred povodňami.

- pri realizácii stavby dbať o ochranu podzemných vôd a povrchových vôd a zabrániť prípadnému nežiaducemu úniku znečisťujúcich látok do pôdy, podzemných a povrchových vôd.
- dbať o ochranu vodného toku a jeho koryta. Podľa § 47 ods. 1 vodného zákona meniť smer, pozdĺžny sklon a priečny profil koryta, poškodzovať brehy, ťažiť z koryta zeminu a ukladať predmety do vodného toku, ktoré môžu ohroziť plynulosť odtoku vody v koryte, kvalitu vôd, zdravie ľudí a ich bezpečnosť, prípadne ukladať takéto predmety na miesta, z ktorých môžu byť splavené do vodného toku, je zakázané.
- navrhovaná stavba je možná len za súhlasného stanoviska správcu vodného toku, pri jej realizácii dodržať podmienky správcu vodného toku.
- na uskutočnenie stavby, ktorá križuje vodný tok podľa § 27 ods. 1 písm. a) vodného zákona je potrebný súhlas orgánu štátnej vodnej správy.

Okresný úrad Hlohovec, odbor starostlivosti o životné prostredie - súhlas dňa 08.06.2020
č. OU-HC-OSZP-2020/000664-002 :

Podmienky súhlasu :

1. Zabezpečiť dodržanie všetkých zákonných ustanovení na ochranu povrchových vôd a podzemných vôd a na ochranu pred povodňami.
2. Pri realizácii stavby a následnom užívaní prevádzky dbať o ochranu podzemných vôd a povrchových vôd a zabrániť prípadnému nežiaducemu úniku znečisťujúcich látok do pôdy, podzemných vôd a povrchových vôd.
3. Realizáciou stavby nesmú byť narušené existujúce odtokové pomery v riešenom území.
4. Dodržiavať podmienky stanoviska SVP, š.p., Odštepny závod Piešťany, Nábregie Ivana Krasku 834/3, 921 80 Piešťany pod Č. CS SVP OZ PN 3973/2020/2, CZ 14658/210/2020 zo dňa 13.05.2020 :

Z pohľadu správcu vodohospodársky významných vodných tokov Horný Dudváh, s č. hydrolog. poradia 4-21-10, identifikátor č. 1389, v správcovstve pod č. 205, Dubovský potok, identifikátor č. 1403, v správcovstve pod č. 189 a drobných vodných tokov, s č. hydrolog. poradia 4-21-10, Pečeňadský kanál, identifikátor č. 1440, v správcovstve pod č. 214, Manivier, identifikátor č. 1439, v správcovstve pod č. 213 a správcu pozemkov, dotknutých výstavbou, parc. č. 832 KN-C, k. ú. Pečeňady, vodné plochy, LV č. 84, č. 517 KN-C, k. ú. Paderovce, vodné plochy, LV č. 521, Č. 460 KN-C, k. ú. Dolné Dubové, vodné plochy, LV č. 806, k predloženej projektovej dokumentácii (Ing. Mlynčárová, 04/2020) uvádzame nasledovné:

V súlade s STN 75 21 02 Úpravy riek a potokov je stanovené ochranné pásmo pri vodohospodársky významnom vodnom toku v šírke min. 6 m od brehovej čiary a pri drobnom vodnom toku v šírke min. 4 m od brehovej čiary obojstranne, ktoré požadujeme pri výstavbe dodržať.

Vodné toky (Pečeňadský kanál a Dubovský potok) sú v danom záujmovom území v neupravenom profile, s prirodzeným režimom odtoku povrchových vôd a vodné toky (Manivier, Horný Dudváh) v upravenom profile.

So spôsobom križovania vodných tokov Manivier, Dubovský potok, Horný Dudváh, podľa predložených rezov križovania (Rez V3, Rez V4, Rez V5, Rez V6), mikrotunelovaním, súhlasíme. Vrchnú časť chráničky uložiť v hĺbke 1,5 m od zameranej nivelety dna geodetom (pevné dno bez nánosov) a kótu nivelety dna do rezov križovania vyznačiť. S návrhom križovania Pečeňadského kanála (prekopaním koryta), ktorý je v mieste križovania v neupravenom profile (Rez V1 a V2) takisto súhlasíme. Opevnenie svahom v mieste križovania vyhotoviť až po úroveň brehových línií.

Miesto križovania v teréne vyznačiť.

Pri realizácii stavby postupovať v súlade s STN 75 2102 a STN 73 6822.

Na práce vykonávané v koryte Pečeňadského kanála (opevnenie dna a svahov v mieste križovania) vypracovať povodňový plán zabezpečovacích prác a ešte pred jeho

schválením OÚ Piešťany, Odborom starostlivosti o ŽP) ho odsúhlasiť s našou organizáciou.

Zahájenie ako aj ukončenie prác v dotyku s nami spravovaným majetkom vopred oznámiť nášmu úsekovému technikovi (Ing. Bunda, 0904 518 504) a jeho pokyny rešpektovať. Ukladanie stavebného a iného materiálu na pobrežných pozemkoch je zakázané!!!

Akékoľvek iné zásahy do koryta toku a pobrežných pozemkov, uviesť do pôvodného stavu. Narušený terén v rámci ochranného pásma toku zarovnať, zhutniť a dopestovať trávny kryt.

Prípadné škody na nami spravovanom majetku, vykonávateľ predmetných prác neodkladne ohlási našej organizácii a vykoná nápravu na vlastné náklady.

- Na trvalý zásah do pozemkov v správe SVP, š. p. (križovanie tokov) uzatvoriť zmluvu o zriadení vec. bremena na Odbore správy majetku na OZ Piešťany (kontaktná osoba: blazej.chlepko@svp.sk), bezodkladne po zriadení danej stavby.

Po ukončení prác prizvať nášho úsekového technika (Ing. Bunda) ku kontrole súladu vykonaných prác s odsúhlasenou projektovou dokumentáciou a podmienkami nášho vyjadrenia. O vykonanej kontrole bude spísaný zápis.

Najneskôr na kolaudácii stavby, na ktorú žiadame byť prizvaní resp. po ukončení stavebných prác, nám bude odovzdané porealizačné zameranie stavby v papierovej aj v digitálnej podobe vo formáte (.dwg, .dxf, .txt).

Upozorňujeme, že:

Vlastníkovi stavby umiestnenej vo vodnom toku vyplýva podľa § 47 ods. 3 zákona č. 364/2004 Z. z. o vodách (vodný zákon) povinnosť na vlastné náklady dbať o jej riadnu údržbu a statickú bezpečnosť, aby neohrozovala plynulý odtok vôd, nakoľko nezodpovedáme za škody spôsobené účinkami vôd, splavenín a ľadu, ako i vzniknuté pri mimoriadnych udalostiach (§ 49 ods. 5 vodného zákona),

V prípade akejkoľvek úpravy vodných tokov zo strany SVP, š. p., ak bude optická sieť v kolízii s touto úpravou alebo bude zasahovať do pozemkov SVP, š. p. resp. ochranného pásma toku, investor stavby (Slovak Telekom, a.s.) vykoná preloženie vedenia na jeho vlastné náklady,

Pri vykonávaní opráv, údržby a investícií na vodných tokoch, vykoná bezodplatné vytýčenie optickej siete.

Okresný úrad Piešťany, odbor cestnej dopravy a pozemných komunikácií - vyjadrenie dňa 09.09.2020 č. OU-PN-OCDPK-2020/007556-002 :

- pri vydaní povolení podľa zákona č. 50/1976 Zb. o územnom plánovaní a stavebnom poriadku (stavebný zákon) v znení neskorších predpisov i pri samotnej realizácii stavby musia byť dodržané ustanovenia zákona č. 135/1961 Zb. o pozemných komunikáciách (cestný zákon) v znení neskorších predpisov a vyhlášky č. 35/1984 Zb., ktorou sa vykonáva zákon o pozemných komunikáciách (cestný zákon),

- každý prípadný zásah do telesa cesty II/504 môže byť zrealizovaný až po vydaní povolenia Okresného úradu Piešťany, odboru cestnej dopravy a pozemných komunikácií /napojenie na inžinierske siete, umiestnenie dopravných značiek, zriadenie pripojenia/,

- predložená projektová dokumentácia bude v ďalšom stupni doplnená o projekt prenosného dopravného značenia,

- stavebník je povinný zabezpečiť bezpečnosť cestnej premávky na ceste II/504 počas realizácie stavby prenosným dopravným značením podľa určenia na použitie prenosného dopravného značenia, ktoré na základe žiadosti vydá Okresný úrad Piešťany, odbor cestnej dopravy a pozemných komunikácií. Projektová dokumentácia prenosného dopravného značenia sa predkladá v 3 vyhotoveniach,

- časť predmetnej stavby má byť umiestnená mimo sídelného útvaru obce Pečeňady ohraničeného dopravnou značkou označujúcou začiatok a koniec obce. Stavba tak bude svojím umiestnením zasahovať do ochranného pásma cesty II/504. Cestné ochranné pásmo je zriadené do vzdialenosti 25 m od osi vozovky cesty II. triedy. Stavebník je

povinný požiadať Okresný úrad Piešťany, odbor cestnej dopravy a pozemných komunikácií o povolenie výnimky zo zákazu činnosti v cestnom ochrannom pásme v súlade s § 11 zákona č. 135/1961 Zb. o pozemných komunikáciách (cestný zákon) v znení neskorších predpisov. Žiadosť o povolenie výnimky sa podľa § 11 ods. 5 cestného zákona podáva v štádiu prípravnej dokumentácie, t. j. pred vydaním územného rozhodnutia.

- v miestach, kde bude trasa optického kábla vedená v súbehu s cestou II/504, nesmie byť kábel uložený do cestného telesa, t. j. do priekop, svahov alebo násypov cesty II/504, pričom minimálna vzdialenosť trasy kábla od asfaltového okraja vozovky musí byť 2,5 m. V mieste odvodňovacieho zariadenia musí byť minimálna vzdialenosť trasy kábla 0,5 m od jeho vonkajšieho okraja. V prípade, že nebude možné túto vzdialenosť dodržať z dôvodu existencie chodníkov alebo prilahlých nehnuteľností, prípadne iných objektov, bude súbeh trasy kábla s cestou riešený jeho uložením napr. do telesa chodníka,
- projektová dokumentácia stavby musí byť predložená OR PZ ODI Trnava, Starohájska 3, 917 01 Trnava a SaÚC TTSK Trnava, Bulharská 39, 918 53 Trnava,
- každý ďalší stupeň projektovej dokumentácie hore uvedenej stavby musí byť predložený Okresnému úradu Piešťany, odboru cestnej dopravy a pozemných komunikácií na vyjadrenie,
- realizáciou stavby nesmie vzniknúť prekážka pri údržbe cesty II/504, taktiež nesmú byť narušené odtokové pomery odtoku dažďovej vody z tejto cesty,
- na ceste II/504 počas realizácie stavby, nemôže byť uložený žiadny materiál ani zemina z výkopov,
- počas realizácie stavby nesmie prichádzať k znečisteniu vozovky cesty II/504, prípadné znečistenie musí byť bezodkladne a dôkladne odstránené,
- prípadné poškodenie cesty II/504 alebo jej súčastí musí byť bezodkladne uvedené do pôvodného stavu. Priekopa vedená v súbehu s cestou II/504 nesmie byť žiadnymi zemnými prácami narušená,
- v prípade, že v rámci stavby dôjde k porušeniu ustanovení zákona č. 135/1961 Zb. o pozemných komunikáciách (cestný zákon) v znení neskorších predpisov, bude voči stavebníkovi zahájené priestupkové konanie v zmysle ustanovení zákona č. 135/1961 Zb. o pozemných komunikáciách (cestný zákon) v znení neskorších predpisov.

Okresný úrad Piešťany, odbor cestnej dopravy a pozemných komunikácií - stanovisko dňa 17.06.2021 č. OU-PN-OCDPK-2021/000966-001 :

Povolenie výnimky zo zákazu činnosti v cestnom ochrannom pásme cesty II/504, v km cca 35,370 - 35,816 v smere staničenia vľavo, v k. ú. Pečeňady.

V ochrannom pásme cesty budú umiestnené časti stavby "INS_FTTH_VKOS_01" a to v rozsahu: optický kábel, ktorý bude v ochrannom pásme cesty umiestnený v súbehu s cestou II/504, vo vzdialenosti cca 9,5 m od osi vozovky cesty.

Činnosť v ochrannom pásme cesty sa povoľuje za týchto podmienok:

1/ časti stavby "INS_FTTH_VKOS_01" budú umiestnené v ochrannom pásme cesty II/504 v súlade s predloženou projektovou dokumentáciou.

2/ Časti stavby "INS_FTTH_VKOS_01" budú v ochrannom pásme cesty II/504 umiestnené natrvalo.

3/ Žiadateľ je povinný pri realizácii činnosti v cestnom ochrannom pásme dodržiavať ustanovenia zákona č. 135/1961 Zb. o pozemných komunikáciách (cestný zákon) v znení neskorších predpisov a vyhlášky č. 35/1984 Zb., ktorou sa vykonáva zákon o pozemných komunikáciách (cestný zákon).

4/ Toto záväzné stanovisko nie je povolením na zvláštne užívanie cesty podľa § 8 zákona č. 135/1961 Zb. o pozemných komunikáciách (cestný zákon) v znení neskorších predpisov a nevzťahuje sa na iné stavebné objekty.

5/ Po presnom vytyčení prác realizovaných v ochrannom pásme cesty je žiadateľ povinný prizvať pracovníka SaÚC TTSK Trnava, stredisko Piešťany, tel. č.: 0902 964 798, na ich

odsúhlasenie, taktiež žiadateľ oznámi pracovníkovi SaÚC TTSK Trnava a pracovníkom Okresného úradu Piešťany, odboru cestnej dopravy a pozemných komunikácií, tel. č.: 033/7330346, začatie prác v ochrannom pásme cesty.

6/ Žiadateľ je povinný po realizácii činnosti v cestnom ochrannom pásme uviesť terén v ochrannom pásme cesty II/504 do pôvodného stavu.

7/ Žiadateľ je povinný dodržať podmienky vyjadrenia SaÚC TTSK Trnava č. 05175/2020/SUCTt-23492 zo dňa 24.06.2020 a č. 04869/2020/SUCTt-8-3587 zo dňa 17.05.2021!

8/ Počas realizácie prác v ochrannom pásme cesty nesmie prichádzať k poškodzovaniu, znečisteniu vozovky cesty II/504 a nesmie byť ohrozená bezpečnosť a plynulosť cestnej premávky.

9/ žiadateľ je povinný zabezpečiť bezpečnosť cestnej premávky počas činnosti realizovanej v ochrannom pásme cesty II/504 prenosným dopravným značením podľa určenia na použitie prenosného dopravného značenia, ktoré na základe žiadosti vydá Okresný úrad Piešťany, odbor cestnej dopravy a pozemných komunikácií.

10/ Počas prác pri realizácii činnosti v cestnom ochrannom pásme nesmie byť na ceste II/504 uložený žiadny materiál, ani zemina z výkopov, cesta nesmie byť znečistená. Prípadné znečistenie vozovky musí byť ihneď a dôkladne odstránené.

11/ Prípadné poškodenie vozovky, alebo súčastí cesty II/504, musí byť bezodkladne uvedené do pôvodného stavu.

12/ Realizovaním prác v cestnom ochrannom pásme nesmie prísť k narušeniu odtokových pomerov cesty II/504, ktoré by mohlo spôsobiť podmáčanie cestného telesa.

13/ Žiadateľ je povinný bezodkladne oznámiť ukončenie prác na realizácii činnosti v ochrannom pásme cesty II/504 pracovníkom Okresného úradu Piešťany, odboru cestnej dopravy a pozemných komunikácií, tel. č.: 033/7330346 a pracovníkovi SaÚC TTSK Trnava, stredisko Piešťany, tel. č.: 0902 964 798.

14/ Ak si to vyžiada verejný záujem, povoľujúci orgán si vyhradzuje právo toto povolenie doplniť, rozšíriť, poprípade i zrušiť, čím investorovi nevzniká nárok na uplatnenie a náhradu vzniknutých nákladov.

Okresný úrad Piešťany, odbor starostlivosti o životné prostredie - vyjadrenie dňa 12.05.2020 č. OU-PN-OSZP-2020/004086-002 :

- pre odpady, ktoré vzniknú pri stavebných prácach (výkopová zemina, betón, kamenivo, bitúmenové zmesi, plasty, izolačný materiál, obaly, drevo, odpad z káblov, kovový odpad a pod.) je držiteľ (pôvodca) odpadu povinný zabezpečiť spracovanie tohto odpadu v zmysle hierarchie odpadového hospodárstva od prípravy na opätovné použitie, cez recykláciu, zhodnocovanie až po poslednú možnosť, ktorou je zneškodnenie odpadov na riadenej skládke odpadov.

- podľa § 77 ods. 2 zákona o odpadoch (nakladanie so stavebnými odpadmi a odpadmi z demolácií) pôvodcom odpadu pri stavebných prácach vykonávaných v sídle alebo mieste podnikania právnickej osoby (podnikateľ'a) je právnická osoba (podnikateľ), pre ktorú sa tieto práce v konečnom štádiu vykonávajú; pri vykonávaní obdobných prác pre fyzické osoby je pôvodcom odpadov ten, kto uvedené práce vykonáva.

- skladovanie odpadov na stavenisku obmedziť na minimum.

- pôvodca odpadu pri stavebných prácach zodpovedá za nakladanie s odpadmi a plní povinnosti podľa § 12 a § 14 zákona o odpadoch (zhromažďovať odpady vytriedené podľa druhov odpadov, odovzdať odpady len osobe oprávnenej nakladať s odpadmi podľa zákona o odpadoch, viesť a uchovávať evidenciu o odpadoch, ohlasovať údaje z evidencie a pod.).

- nebezpečné odpady (napr. oleje, obaly, kovy, zemina a iné odpady kontaminované nebezpečnými látkami) vzniknuté pri stavebných prácach odovzdať na základe zmluvy na zneškodnenie osobe oprávnenej na túto činnosť. Nebezpečné odpady zabezpečiť pred

odcudzením, znehodnotením alebo iným nežiaducim únikom v zmysle § 25 zákona o odpadoch.

- zmluvy a doklady o odbere odpadov oprávnenou osobou počas výstavby predložiť ku kolaudácii. Zdokladovať vznik, množstvo, zhodnotenie a zneškodnenie všetkých odpadov vzniknutých pri realizácii predmetnej stavby.
- na využívanie odpadov (len inertných) na povrchovú úpravu terénu je potrebný súhlas podľa § 97 ods. 1 písm. s) zákona o odpadoch. Súhlas sa udeľuje len pre žiadateľa, ktorý takýto odpad reálne potrebuje na terénne úpravy.
- na skladovanie výkopovej zeminy pre pôvodcu odpadu (dočasné uloženie odpadu - výkopovej zeminy mimo staveniska pred jej využitím na zásypové práce, terénne úpravy a iné práce súvisiace s výstavbou v mieste, ktoré nie je zariadením na zhodnocovanie odpadov alebo zariadením na zneškodňovanie odpadov, a ktoré nie je miestom vzniku výkopovej zeminy) je potrebný súhlas podľa § 97 ods. 1 písm. v) zákona o odpadoch.

Okresný úrad Piešťany, odbor starostlivosti o životné prostredie - stanovisko dňa 04.06.2020 č. OU-PN-OSZP-2020/004129-002 :

- pri realizácii stavby v maximálnej miere rešpektovať a chrániť existujúcu vzrastlú zeleň v okolí výstavby.
- trasu káblového vedenia je potrebné viesť tak, aby nedošlo k výrubu a poškodeniu drevín, ani ich koreňového systému a v miestach, kde bude zásah do zelene minimálny.
- počas výstavby je potrebné v zmysle STN 83 7010 zabezpečiť ochranu drevín tak, aby nedošlo k ich poškodeniu:
- z dôvodu zabezpečenia ochrany koreňového systému drevín výkopové práce realizovať ručne minimálne 2,5 m od päty kmeňov stromov,
- pri hĺbení výkopov sa nesmú prerušiť korene hrubšie ako 3 cm,
- zabezpečiť stromy pred mechanickým poškodením kmeňa a konárov dreveným debnením, ktoré je potrebné umiestniť vo vzdialenosti 1,5 m od kmeňov stromov,
- neskladovať a nenahŕňať zeminu na bázu kmeňa stromu,
- v priemete koruny stromu neskladovať ťažké stavebné materiály a neparkovať ťažké stavebné mechanizmy,
- neodkrývať nad mieru nevyhnutne potrebnú koreňový systém drevín.
- v prípade nevyhnutného výrubu drevín v mieste stavby je potrebný súhlas príslušného orgánu ochrany prírody - v intraviláne - Obec Pečeňady, v extraviláne - Okresný úrad Piešťany v zmysle § 47 zákona o ochrane prírody a krajiny. Žiadosť musí obsahovať všetky náležitosti v zmysle § 17 ods. 8 Vyhl. MŽP SR č. 24/2003 Z. z., ktorou sa vykonáva zákon o ochrane prírody a krajiny.
- výrub drevín bude uskutočnený až po nadobudnutí právoplatnosti súhlasu na výrub drevín.

Okresný úrad Piešťany, odbor starostlivosti o životné prostredie - vyjadrenie dňa 09.06.2020 č. OU-PN-OSZP-2020/004137-002 :

- pred vydaním stavebného povolenia je potrebné požiadať tunajší orgán štátnej vodnej správy o vydanie súhlasu podľa ust. § 27 ods. 1 písm. a) vodného zákona, ktorý bude podkladom k vydaniu stavebného povolenia na jeho realizáciu príslušným stavebným úradom.
- na práce vykonávané v koryte Pečeňadského kanála (opevnenie dna a svahov v mieste križovania) predložiť na schválenie tunajšiemu úradu vypracovaný povodňový plán zabezpečovacích prác, ktorý bude prvotne odsúhlasený správcom vodného toku (SVP, š.p.).
- v prípade, že realizáciou predmetnej stavby dôjde ku križovaniu alebo súbehu inžinierskych sietí, je potrebné ešte pred zahájením prác požiadať správcov týchto sietí o vyjadrenie a nimi stanovené podmienky pri realizácii stavby dodržiavať.

- ak pri stavbe stavebník poškodí vodnú stavbu nachádzajúcu sa v dotknutom území, budú sa náklady na jej odstránenie považovať za vyvolanú investíciu a uvedenie vodnej stavby do pôvodného stavu sa bude realizovať na náklad investora stavby.
- stavbu realizovať tak, aby nedošlo k ohrozeniu alebo zhoršeniu kvality povrchových a podzemných vôd a zabrániť nežiadúcemu úniku znečisťujúcich látok do pôdy, povrchových a podzemných vôd.
- realizáciou prác nenarušiť existujúce odtokové pomery v území.
- dodržať všeobecné ustanovenia zákona č. 364/2004 Z. z. o vodách a o zmene zákona SNR č. 372/1990 o priestupkoch v znení neskorších predpisov (vodný zákon).

Okresný úrad Piešťany, odbor starostlivosti o životné prostredie - súhlas dňa 09.06.2020 č. OU-PN-OSZP-2020/005010-002 :

Podmienky súhlasu :

- dodržanie podmienok vyjadrenia č. CS SVP OZ PN 3973/2020/2, CZ 14658/210/2020, ktoré vydal SLOVENSKÝ VODOHOSPODÁRSKY PODNIK, štátny podnik, Odštepny závod Piešťany, dňa 13. 05. 2020.
- prípadný zásah do brehu toku alebo jeho ochranného pásma uviesť do pôvodného stavu.
- plniť si povinnosti vyplývajúce z ust. § 47 ods. 3 vodného zákona.
- dodržať ustanovenia zákona č. 7/2010 Z. z. o ochrane pred povodňami.
- navrhovanú činnosť zrealizovať podľa dokumentácie predloženej tunajšiemu úradu.
- pri realizácii navrhovanej činnosti zaobchádzať so znečisťujúcimi látkami, príp. zariadeniami alebo mechanizmami, ktoré tieto látky obsahujú tak, aby nedošlo k ich vniknutiu do povrchových a podzemných vôd.
- prípadné úniky je prevádzkovateľ povinný okamžite posypať vhodným sorpčným materiálom, ktorý musí byť po vsiaknutí ropnej látky z plochy odstránený a vhodným spôsobom zlikvidovaný.

Okresný úrad Trnava, odbor cestnej dopravy a PK - stanovisko dňa 16.09.2020 č. OU-TT-OCDPK-2020/034087/ŠI :

- na základe ustanovenia § 18 ods. 6 zák. č. 135/1961 Zb. o pozemných komunikáciách (cestný zákon) v znení neskorších predpisov súhlasíme s priečnym križením ciest II/504, III/1312, III/1311 a II/560 navrhovaným optickým káblom, ktoré bude realizované pretláčaním v hĺbke min. 1,2 m pod niveletou vozovky. Jamy potrebné na pretláčanie musia byť vzdialené min. 1,5 m od asfaltového okraja vozovky. Minimálne 4 týždne pred zahájením prác na pretláčaní musí byť na tunajšom úrade vyžiadané povolenie na zvláštne užívanie ciest. Prílohou žiadosti musí byť stanovisko Správy a údržby ciest TTSK - majetkového správcu cesty, situácia + priečne rezy a staničenia (km) križovania ciest optickým káblom.
- v extraviláne v súbehu s dotknutými cestami, žiadame trasu optického kábla umiestniť mimo ochranné pásmo t.j. vo vzdialenosti min. 25 m od osi vozovky cesty II. triedy a 20 m od osi vozovky cesty III. triedy. V prípade, že optický kábel bude umiestnený v ochrannom pásme je potrebné požiadať tunajší úrad o povolenie činnosti v ochrannom pásme cesty,
- v intraviláne v súbehu s cestami II. a III. triedy žiadame trasu optickej siete viesť mimo cestné teleso cesty t. j. vo vzdialenosti minimálne 2,5 m od asfaltového okraja vozovky cesty,
- zemné práce v dotyku s cestami je potrebné navrhnuť v súlade s STN 73 3050 tak, aby nedošlo k narušeniu stability telesa cesty,
- premávka na cestách nesmie byť počas realizácie stavby obmedzovaná ani ohrozovaná, v opačnom prípade musí byť spracovaný návrh príslušného prenosného dopravného značenia a na tunajšom odbore vyžiadané určenie na osadenie PDZ,

- počas realizácie zemných a stavebných prác nesmie byť na telese ciest skladovaný žiaden stavebný materiál ani zemina z výkopu,

Okresný úrad Trnava, odbor cestnej dopravy a PK - stanovisko dňa 24.06.2021 č. OU-TT-OUCDPK-2021/018481/Ha :

Povolenie výnimky zo zákazu činnosti v ochrannom pásme ciest II/504, II/560, III/131, III/1311 a III/1275 v k.ú. Pečeňady, Paderovce, Dolné Dubové, Ratkovce, Žilkovce - v ochrannom pásme cesty bude umiestnená časť trasy optickej siete

- realizovaním zemných a stavebných prác v ochrannom pásme ciest nesmie prísť k celkovému narušeniu odtokových pomerov cesty.

- počas realizácie stavby v ochrannom pásme ciest nesmie prísť k poškodeniu a znečisťovaniu vozovky ciest. Prípadné obmedzenie premávky, musí byť označené príslušným prenosným dopravným značením, o ktoré je potrebné požiadať tunajší úrad.

- dodržať všetky podmienky uvedené vo vyjadrení Správy a údržby ciest TTSK Trnava číslo 04869/2021/SÚCTt-8-3587 zo dňa 17.05.2021 a v záväznom stanovisku ODI Trnava číslo ORPZ-TT-ODI1-2021/002441-001 zo dňa 04.01.2021.

- vykonávanie stavebných prác v ochrannom pásme cesty je potrebné vopred oznámiť Správe a údržbe ciest TTSK Trnava, stredisko Trnava, č. t. 0902 964 798.

Okresný úrad Trnava, odbor krízového riadenia - stanovisko dňa 11.05.2020 č. OU-TT-OKR1-2020/020981-003 :

- súhlasí bez pripomienok.

Okresný úrad Trnava, Odbor starostlivosti o životné prostredie - vyjadrenie dňa 06.05.2020 č. OU-TT-OSZP3-2020/021147-002 :

- pri realizácii predmetného investičného zámeru žiadame dodržať ustanovenia zákona o odpadoch,

- ku kolaudácii doložiť doklady o spôsobe zhodnotenia, príp. zneškodnenia odpadov, ktoré vznikli počas realizácie predmetnej stavby.

Okresný úrad Trnava, Odbor starostlivosti o životné prostredie - stanovisko dňa 22.07.2020 č. OU-TT-OSZP3-2020/021304-005 :

- dodržiavať ustanovenia zákona o ochrane prírody. Na dotknutom území platí 1. stupeň územnej ochrany prírody a krajiny (§ 12 zákona o ochrane prírody). Časť plánovanej trasy zasiahne do Chráneného vtáčieho územia špačinsko-nižnianske polia, ktoré bolo vyhlásené vyhláškou MŽP SR č. 27/2011 Z. z. (ďalej len "vyhláška"). Činnosti, ktoré môžu mať negatívny vplyv na predmet ochrany chráneného vtáčieho územia, vymedzuje § 2 vyhlášky.

- OÚ Trnava, odbor starostlivosti o ŽP v sídle kraja, v súlade s § 28 ods.6 zákona o ochrane prírody, vydal dňa 3.7.2020 odborné stanovisko pod č. OU-TT-OSZP1-20207024098 v ktorom sa uvádza, že predmetná činnosť nespôsobí podstatné zmeny v biologickej rozmanitosti, štruktúre a funkcii ekosystémov v CHVÚ špačinsko-nižnianske polia, preto nie je potrebné posudzovať túto činnosť podľa osobitného predpisu (§18 ods.1 písm. g) zákona č.24/2006 Z.z.)

- pri realizácii stavby nepríde k výrubom drevín. V prípade, že výrub drevín (stromov, krovitých porastov) bude nevyhnutný, je na túto činnosť potrebný súhlas, v zmysle § 47 ods. 3 zákona o ochrane prírody. V zastavanom území vydáva tento súhlas príslušná obec zastúpená jej starostom a mimo zastavaného územia obcí predmetný súhlas vydáva Okresný úrad Trnava. V rozhodnutí bude zároveň uložená žiadateľ'ovi primeraná náhradná výsadba, prípadne finančná náhrada do výšky spoločenskej hodnoty drevín, v zmysle § 48 zákona o ochrane prírody.

- dodržať ustanovenia záväznej časti ÚPD obcí Dolné Dubové a Jaslovské Bohunice. Územný plán okrem iného ustanovuje zásady a regulatívy starostlivosti o životné

prostredie, územného systému ekologickej stability, tvorby krajiny vrátane plôch zelene ochrany a využívania prírodných zdrojov a významných krajinných prvkov.

- zabezpečiť, aby počas výstavby neboli poškodzované dreviny v súlade s § 47 ods. 1 zákona o ochrane prírody. Výkopové práce v blízkosti drevín žiadame vykonať citlivo - ručne a dodržiavať primeranú ochrannú vzdialenosť od päty kmeňa drevín. Poškodené dreviny je potrebné ošetriť a výkopy v blízkosti koreňového systému čo najskôr zasypať.

- po zrealizovaní investičnej akcie žiadame, aby pás v trase vedenia na zelených plochách bol po ukončení prác udržiavaný kosením aspoň 3 roky, aby sa zamedzilo obsadeniu voľnej plochy inváznymi rastlinami.

- v prípade, že povolená stavebná činnosť (výkopové práce) spôsobí šírenie invázných druhov rastlín na výkopom porušených plochách, vlastník, správca, alebo užívateľ pozemku je povinný ich odstraňovať, v zmysle § 3 ods. 2 zákona č. 150/2019 Z. z. o prevencii a manažmente introdukcie a šírenia invázných nepôvodných druhov a o zmene a doplnení niektorých zákonov.

- rešpektovať regionálny biokoridor Dubovský potok a tiež existujúcu zeleň v území (aleje, remízy, brehové porasty), ktoré zároveň predstavujú významné krajinné prvky, podľa § 2 ods. 2 písm. c) zákona o ochrane prírody. Významný krajinný prvok možno užívať len takým spôsobom, aby nebol narušený jeho stav a nedošlo k ohrozeniu alebo oslabeniu jeho ekologicko - stabilizačnej funkcie, v súlade s § 3 ods. 2 zákona o ochrane prírody.

- v prípade, že investičnou akciou príde k zmene stavu mokrade - uvedeného vodného toku, bude sa na túto činnosť vyžadovať súhlas Okresného úradu Trnava, odboru starostlivosti o životné prostredie, oddelenia ochrany prírody a vybraných zložiek životného prostredia kraja, v súlade s § 6 ods. 5 zákona o ochrane prírody. V rozhodnutí môže tento orgán ochrany prírody určiť podrobnejšie podmienky vykonávania činnosti zabezpečujúce ochranu prírody a krajiny a obmedziť ich časovú platnosť v zmysle § 82 ods. 12 zákona o ochrane prírody. Súhlas je potrebné predložiť stavebnému úradu ešte pred vydaním stavebného povolenia, v súlade s § 103 ods. 6 zákona o ochrane prírody.

- pri realizácii investičnej akcie postupovať tak, aby neprišlo k zbytočnému úhynu rastlín a živočíchov, v zmysle § 4 ods. 1 zákona o ochrane prírody a v prípade budovania alebo plánovanej rekonštrukcie nadzemného elektrického vedenia je povinný použiť také technické riešenie, ktoré bráni usmrcovaniu vtákov v zmysle § 4 ods. 4 zákona o ochrane prírody.

- pokiaľ v priebehu výstavby príde k nálezu chráneného druhu (rastlina, živočích) je stavebník, resp. organizácia uskutočňujúca stavbu, povinná nález ohlásiť na Okresný úrad Trnava, odbor starostlivosti o životné prostredie a urobiť nevyhnutné opatrenia, pokiaľ nebude rozhodnuté o nakladaní s ním. V prípade, že predmetnou investičnou akciou príde k porušeniu podmienok ochrany chránených druhov (§ 34 až § 38 zákona o ochrane prírody), na takúto činnosť sa vyžaduje výnimka Ministerstva životného prostredia SR, v zmysle § 65 ods. 1 písm. h) zákona o ochrane prírody.

Okresný úrad Trnava, odbor starostlivosti o ŽP - ŠVS - vyjadrenie dňa 06.05.2020 č. OU-TT-OSZP3-2020/021291-002 :

- Investor požiada tunajší úrad o vydanie súhlasu k predmetnej stavbe podľa § 27 ods. 1 písm. a) vodného zákona. K žiadosti o vydanie súhlasu investor predloží stanovisko správcu vodného toku.

- pri realizácii a následnom užívaní stavby dbať na ochranu povrchových a podzemných vôd a zabrániť nežiadúcemu úniku nebezpečných látok do pôdy, podzemných a povrchových vôd.

- zabezpečiť dodržanie ustanovení normy STN 73 6005 - Priestorová úprava vedenia technického vybavenia.

Okresný úrad Trnava, odbor starostlivosti o ŽP - ŠVS - súhlas dňa 09.06.2020 č. OU-TT-OSZP3-2020/024035-003 :

Podmienky súhlasu:

1. Dodržať podmienky vyjadrenia Slovenského vodohospodárskeho podniku, š.p., č. CS SVP OZ PN 3973/2020/2 CZ 14658/210/2020 zo dňa 13.05.2020:

- V súlade s STN 75 2102 Úpravy riek a potokov je stanovené ochranné pásmo pri vodohospodársky významnom toku v šírke min. 6 m od brehovej čiary a pri drobnom vodnom toku v šírke min. 4 m od brehovej čiary obojstranne, ktoré požadujeme pri výstavbe dodržať.
- Vodný tok Dubovský potok je v danom území v neupravenom profile s prirodzeným režimom odtoku povrchových vôd.
- So spôsobom križovania vodného toku Dubovský potok podľa predložených rezov križovania Rez V5 a Rez V6 mikrotunelovaním súhlasíme. Vrchnú časť chráničky uložiť v hĺbke 1,50 m od zameranej nivelety dna geodetom (pevné dno bez nánosov) a kótu nivelety dna do rezov križovania vyznačiť.
- Miesta križovania vodných tokov v teréne vyznačiť.
- Pri realizácii stavby postupovať v súlade s STN 75 2102 a STN 73 6822.
- Zahájenie ako aj ukončenie prác v dotyku s nami spravovaným majetkom vopred oznámiť nášmu úsekovému technikovi (Ing. Bunda, 0904/518 504) a jeho pokyny rešpektovať.
- Ukladanie stavebného a iného materiálu na pobrežných pozemkoch je zakázané!!!
- Akékoľvek iné zásahy do koryta toku a pobrežných pozemkov uviesť do pôvodného stavu. Narušený terén v rámci ochranného pásma toku zarovnať, zhutniť a dopestovať trávny kryt.
- Prípadné škody na nami spravovanom majetku vykonávateľ predmetných prác neodkladne ohlási našej organizácii a vykoná nápravu na vlastné náklady.
- Na trvalý zásah do pozemku v správe SVP, š.p., (križovanie toku Dubovský potok) uzatvoriť zmluvu o zriadení vecného bremena na Odbore správy majetku na OZ Piešťany (kontaktná osoba: blazej.chlepko@svp.sk) bezodkladne po zriadení danej stavby.
- Po ukončení prác prizvať nášho úsekového technika (Ing. Bunda) ku kontrole súladu vykonaných prác s odsúhlasenou PD a podmienkami nášho vyjadrenia. O vykonanej kontrole bude spísaný zápis.
- Najneskôr na kolaudácii stavby, na ktorú žiadame byť prizvaní, resp. po ukončení stavebných prác nám bude odovzdané porealizačné zameranie stavby v papierovej aj v digitálnej podobe vo formáte (.dwg, .dxf, .txt).
- Upozorňujeme, že vlastníkovi stavby umiestnenej vo vodnom toku vyplýva podľa § 47 ods. 3 zákona č. 364/2004 Z.z. o vodách (vodný zákon) povinnosť na vlastné náklady dbať o jej riadnu údržbu a statickú bezpečnosť tak, aby neohrozovala plynulý odtok vôd, nakoľko nezodpovedáme za škody spôsobené účinkami vôd, splavenín a ľadu, ako i vzniknuté pri mimoriadnych udalostiach (§ 49 ods. 5 vodného zákona). V prípade akejkoľvek úpravy vodného toku Dubovský potok správcom vodného toku SVP, š.p., ak bude optická sieť v kolízii s touto úpravou alebo bude zasahovať do pozemkov SVP, š.p., resp. ochranného pásma vodného toku, investor stavby Slovak Telekom, a.s. vykoná preloženie vedenia na jeho vlastné náklady. Takisto pri vykonávaní opráv, údržby a investícií na vodnom toku vykonávate ako správca optickej siete bezodplatné vytýčenie tejto siete.
- Pri realizácii a následnom užívaní stavby dbať na ochranu povrchových a podzemných vôd a zabrániť nežiaducemu úniku nebezpečných látok do pôdy, podzemných a povrchových vôd.
- Práce v blízkosti vodného toku vykonávať so zvýšenou opatrnosťou, aby nedošlo k znečisteniu alebo ohrozeniu kvality vody, narušeniu brehov a vytváraniu prekážok, ktoré bránia nehatnému odtoku vody.
- Dodržať ustanovenia vyhlášky MŽP SR č. 200/2018 Z. z., ktorou sa ustanovujú podrobnosti o zaobchádzaní so znečisťujúcimi látkami, o náležitostiach havarijného plánu

a o postupe pri riešení mimoriadneho zhoršenia vôd, v nadväznosti na § 39 vodného zákona.

Okresný úrad Trnava, pozemkový a lesný odbor - stanovisko dňa 13.05.2020 č. OU-TT-PLO-2020/020969 :

- realizácia zámeru predpokladá dočasný záber poľnohospodárskej pôdy. Z tohto dôvodu je potrebné požiadať tunajší úrad o vydanie stanoviska k použitiu poľnohospodárskej pôdy na nepoľnohospodársky účel do jedného roka v zmysle § 18 zákona č. 220/2004 Z. z. o ochrane a využívaní poľnohospodárskej pôdy v znení neskorších predpisov.

OR HaZZ v Piešťanoch - stanovisko dňa 06.05.2020 č. ORHZ-PN1-328-001/2020 :

- súhlasí bez pripomienok.

OR HaZZ v Trnave - stanovisko dňa 12.05.2020 č. ORHZ-TT-243-001/2020 :

- súhlasí bez pripomienok.

OR PZ Trnava, Okresný dopravný inšpektorát - stanovisko dňa 13.05.2020 č. ORPZ-TT-ODI1-2020/001769-140 :

ODI Trnava súhlasí s vydaním územného rozhodnutia podľa predloženej dokumentácie pri dodržaní nasledovných podmienok:

- vydávanie určenia na použitie dopravného značenia podlieha konaniu v zmysle zák. č. 135/1961 Zb. o pozemných komunikáciách v znení neskorších predpisov /cestný zákon/, preto ODI Trnava žiada pred realizáciou stavby predložiť projektovú dokumentáciu prenosného dopravného značenia v prípade, že počas vykonávania prác bude obmedzená bezpečnosť alebo plynulosť cestnej premávky, či už na cestách a komunikáciách alebo na chodníkoch, pričom projektová dokumentácia bude predložená príslušnému cestnému správnomu orgánu a jeho prostredníctvom na ODI Trnava na odsúhlasenie v zmysle cestného zákona,

- žiadame, aby predložená dokumentácia dopravného značenia bola v súlade s platnou legislatívou, teda podľa vyhlášky Ministerstva vnútra SR č. 30/2020 Z.z., ktorou sa vykonáva zákon o cestnej premávke a o zmene a doplnení niektorých zákonov v znení neskorších predpisov

Orange Slovensko a.s. - stanovisko dňa 13.05.2020 č. BA-1588/2020 :

Dôjde ku stretu PTZ prevádzkovateľa Orange Slovensko a.s. Metodova 8, 821 08 Bratislava.

Existujúce PTZ sú chránené ochranným pásmom. V káblovej ryhe sú uložené HDPE trubky, optické káble a spojky rožnej funkčnosti. Údaje o technickom stave a počte HDPE poskytneme po zdôvodnenej potrebe pri vytýčení trasy.

Pri projektovaní stavieb dodržať priestorovú normu STN 736005 a ustanovenia zákona o elektronických komunikáciách č. 351/2011 Z.z. o ochrane sietí a zariadení. Pri krížení sietí, tesných súbehoch, pri budovaní nových komunikácií a spevnených plôch pokiaľ nedochádza k prekládke, optickú trasu mechanicky chrániť žlabovaním. Všetky vynútené práce výstavbou na ochrane TKZ a prekládky trasy riešiť samostatným projektom odsúhlaseným na Orange Slovensko, a.s..

Mechanická ochrana a prekládka budú realizované v plnej výške na náklady investora. Realizáciu prekládky PTZ Orange vykoná na základe územného rozhodnutia a "Zmluvy o preložke" so spoločnosťou Orange a.s. nim poverená servisná organizácia.

Zahájenie stavebných prác v ochrannom pásme optickej trasy oznámiť správcovi PTZ.

Upozorňujeme, že :

1/ vo Vašom záujmovom území, resp. v trasách Orange Slovensko a.s., sa môžu nachádzať TKZ iných prevádzkovateľov

2/ rádiokomunikačné stavby Orange Slovensko a el. prípojky ku ním, nie sú predmetom toho vyjadrenia

Ďalej pri akýchkoľvek prácach, ktorými môžu byť ohrozené alebo poškodené PTZ, ste povinný vykonať všetky objektívne účinné ochranné opatrenia najmä tým, že zabezpečíte:

- pred začatím zemných prác vytýčenie a vyznačenie polohy PTZ priamo na povrchu terénu objednať u správcu PTZ / vyznačenie podzemnej trasy si prevedie objednávateľ farbou alebo kolíkmi /
- preukázateľné oboznámenie pracovníkov, vykonávajúcich zemné práce, s vytýčenou a vyznačenou polohou PTZ a upozornenie pracovníkov vykonávajúcich zemné práce na možnú polohovú odchýlku +/- 30 cm skutočného uloženia PTZ od vyznačenej polohy na povrchu terénu, aby pri prácach v miestach výskytu vedení a zariadení pracovali s najväčšou opatrnosťou a bezpodmienečne nepoužívali nevhodné náradie a hĺbiace stroje v ochrannom pásme 1,5 m na každú stranu od vyznačenej polohy PTZ,
- dodržanie zákazu prechádzania ťažkými vozidlami, kým sa nevykoná ochrana proti mechanickému poškodeniu
- nad optickou trasou dodržanie zákazu skládok a budovania zariadení, ktoré by znemožňovali prístup k PTZ
- vyžiadať si súhlas prevádzkovateľa a správcu pri zmene nivelety nad trasou PTZ v ochrannom pásme
- aby odkryté časti PTZ boli riadne zabezpečené proti previsu, ohrozeniu a poškodeniu nepovolanou osobou
- pred záhrnom previesť zhutnenie zeminy pod HDPE trasou, obnoviť krytie a značenie (zákrytové dosky, fólia, markery)
- aby bezodkladne oznámili každé poškodenie PTZ na tel. Číslo 033 /77 320 32 , mob. 0907 721 378
- overenie výškového a stranového uloženia PTZ ručnými sondami (vzhľadom na to, že nezodpovedáme za zmeny priestorového uloženia PTZ vykonané bez nášho vedomia),
- pred záhrnom obnažených miest PTZ prizvať pracovníka servisu ku kontrole o nepoškodení trasy.

Ďalšie podmienky : - ku stretu dôjde v katastri Ratkovce.

OTNS a.s. - vyjadrenie dňa 29.04.2020 č. 2310/2020 :

- súhlasíme bez pripomienok.

Slovak Telekom, a.s. - vyjadrenie dňa 04.05.2020 č. 6612011575 :

Dôjde do styku so sieťami elektronických komunikácií (ďalej len SEK) spoločností Slovak Telekom a.s. a/alebo DIGI Slovakia s.r.o.. Stavebník je povinný rešpektovať nasledovné:

- existujúce zariadenia sú chránené ochranným pásmom (§ 68 zákona č. 351/2011 Z. z.) a zároveň je potrebné dodržať ustanovenie § 65 zákona č. 351/2011 Z. z. o ochrane proti rušeniu.

- stavebník alebo ním poverená osoba je povinná v prípade ak zistil, že jeho zámer, pre ktorý podal uvedenú žiadosť je v kolízii so SEK Slovak Telekom, a.s. a/alebo DIGI Slovakia s.r.o. alebo zasahuje do ochranného pásma týchto sietí, vyzvať spoločnosť Slovak Telekom, a.s. na stanovenie konkrétnych podmienok ochrany alebo preloženia SEK prostredníctvom zamestnanca spoločnosti povereného správou sietí: František Chupáč, +421 32 6521289, Igor Gottwald, igor.gottwald@telekom.sk, +421 903223691.

- zároveň upozorňujeme stavebníka, že v zmysle § 66 ods. 10 zákona č. 351/2011 Z. z. je potrebné uzavrieť dohodu o podmienkach prekládky telekomunikačných vedení s vlastníkom dotknutých SEK. Bez uzavretia dohody nie je možné preložiť zrealizovať prekládku SEK.

- v prípade ak sa na Vami definovanom území v žiadosti o vyjadrenie nachádza nadzemná telekomunikačná sieť, ktorá je vo vlastníctve Slovak Telekom, a.s. a/alebo

DIGI Slovakia s.r.o., je potrebné zo strany žiadateľa zabezpečiť nadzemnú sieť proti poškodeniu alebo narušeniu ochranného pásma.

- pred realizáciou výkopových prác je stavebník povinný požiadať o vytýčenie polohy SEK spoločností Slovak Telekom a.s. a DIGI Slovakia s.r.o. na povrchu terénu. Vzhľadom k tomu, že na Vašom záujmovom území sa môžu nachádzať zariadenia iných prevádzkovateľov, ako sú napr. rádiové zariadenia, rádiové trasy, televízne káblové rozvody, Slovak Telekom, a.s. týmto upozorňuje žiadateľa na povinnosť vyžiadať si obdobné vyjadrenie od prevádzkovateľov týchto zariadení.

- vytýčenie polohy SEK spoločností Slovak Telekom, a.s. a DIGI Slovakia s.r.o. na povrchu terénu vykoná Slovak Telekom, a.s. na základe objednávky zadanej cez internetovú aplikáciu na stránke : <https://www.telekom.sk/vyjadrenia>.

Stavebník alebo ním poverená osoba je povinná dodržať aj Všeobecné podmienky ochrany SEK:

- v prípade, že zámer stavebníka, pre ktorý podal uvedenú žiadosť, je v kolízii so SEK Slovak Telekom, a.s. a/alebo DIGI Slovakia s.r.o. alebo zasahuje do ochranného pásma týchto sietí, je stavebník po konzultácii so zamestnancom Slovak Telekom, a.s. povinný zabezpečiť:

- Ochranu alebo preloženie sietí v zmysle konkrétnych podmienok určených zamestnancom Slovak Telekom, a.s.

- Vypracovanie a odsúhlasenie projektovej dokumentácie v prípade potreby premiestnenia telekomunikačného vedenia. V lokalite predmetu Vašej žiadosti je oprávnený vykonávať práce súvisiace s preložením sietí (alebo vybudovaním telekomunikačnej prípojky) iba zmluvný partner: Ladislav Hrádil, hradil@suptel.sk, 0907 777474

- pri akýchkoľvek prácach, ktorými môžu byť ohrozené alebo poškodené zariadenia, je žiadateľ povinný pred začatím zemných prác zabezpečiť vytýčenie a vyznačenie polohy zariadení priamo na povrchu terénu.

- žiadame dodržať platné predpisy podľa STN 73 6005 pre priestorovú úpravu vedení v plnom rozsahu.

Slovenská elektrizačná prenosová sústava, a.s. - stanovisko dňa 05.05.2020 č. PS/2020/005884 :

- súhlasí bez pripomienok.

Slovenský pozemkový fond - stanovisko dňa 15.02.2021 č. SPFZ 022280/2021, SPFS 49686/2021/RO2 :

Predmetnou stavbou budú dotknuté pozemky vo vlastníctve SR v správe SPF v celosti a to:

- k.ú. Dolné Dubové, KN E parc. č. 2013/2 LV č. 858

- k.ú. Ratkovce, KN E parc. č. 320 LV č. 523

- k.ú. Žilkovce, KN E parc. č. 400 LV č. 786

- k.ú. Pečeňady, KN E parc. č. 993 LV č. 785

SPF súhlasí s realizáciou stavby na pozemkoch vo vlastníctve SR podľa projektovej dokumentácie za podmienok:

- na dotknuté pozemky SPF bude najneskôr do vydania kolaudačného rozhodnutia zriadené vecné bremena do katastra nehnuteľností a informuje SPF o podaní návrhu na zriadenie vecného bremena do katastra nehnuteľností. Súčasťou zmluvy o zriadení vecného bremena bude na náklady stavebníka vyhotovený geometrický plán podľa skutočného vedenia a uloženia stavby,

- k realizácii stavby je potrebné vyjadrenie prípadného užívateľa pozemkov SPF,

- po dokončení stavby budú pozemky SPF dané do pôvodného stavu tak, aby mohli byť využívané na doterajší účel. V prípade spôsobenia škôd ich stavebník odstráni na svoje náklady.

- SPF si uplatňuje právo na primeranú jednorazovú náhradu za nútené obmedzenie užívania nehnuteľností podľa zákona č. 351/2011 Z.z.

SPP - distribúcia, a.s. - vyjadrenie dňa 21.05.2020 č. TD/NS/0393/2020/Ga :

SPP-D, ako prevádzkovateľ distribučnej siete, podľa ustanovení zákona č. 251/2012 Z.z. o energetike a o zmene a doplnení niektorých zákonov v znení neskorších predpisov (ďalej len "Zákon o energetike"): súhlasí s umiestnením vyššie uvedenej stavby za dodržania nasledujúcich podmienok:

- pred realizáciou zemných prác a/alebo pred začatím vykonávania iných činností, je stavebník povinný požiadať SPP-D o presné vytýčenie existujúcich plynárenských zariadení na základe písomnej objednávky, ktorú je potrebné zaslať na adresu: SPP - distribúcia, a.s., Sekcia údržby, Mlynské Nivy 441b, 825 11 Bratislava, alebo elektronicky, prostredníctvom online formuláru zverejneného na webovom sídle SPP-D (www.vv.spp-distribucia.sk),

- stavebník je povinný oznámiť začatie prác v ochrannom pásme plynárenských zariadení zástupcovi prevádzkovateľa SPP-D (p. Milan Kováčik, email: milan.kovacik@spp-distribucia.sk) najneskôr 3 pracovné dni pred začatím plánovaných prác. V prípade neoznámenia začatia prác upozorňujeme, že SPP-D môže podať podnet na Slovenskú obchodnú inšpekciu (SOI), ktorá je oprávnená za porušenie povinnosti v ochrannom a/alebo bezpečnostnom pásme plynárenského zariadenia uložiť podľa ustanovení Zákona o energetike pokutu vo výške 300,- € až 150 000,- €.

- stavebník prác je povinný zabezpečiť prístupnosť plynárenských zariadení počas realizácie činností z dôvodu potreby prevádzkovania plynárenských zariadení, najmä výkonu kontroly prevádzky, údržby a výkonu odborných prehliadok a odborných skúšok opráv, rekonštrukcie (obnovy) plynárenských zariadení,

- stavebník je povinný umožniť zástupcovi SPP-D vstup na stavenisko a výkon kontroly realizácie činností v ochrannom pásme plynárenských zariadení,

- stavebník je povinný realizovať zemné práce vo vzdialenosti menšej ako 1,5 m na každú stranu od obrysu existujúcich plynárenských zariadení v súlade s STN 73 3050 až po predchádzajúcom vytýčení plynárenských zariadení výhradne ručne bez použitia strojových mechanizmov, a to pokiaľ sa jedná o výkopové, ako aj bezvýkopové technológie,

- pred realizáciou akýchkoľvek prác v ochrannom pásme plynárenských zariadení iným spôsobom ako ručne, je stavebník povinný predložiť SPP-D na schválenie realizačnú projektovú dokumentáciu a požiadať SPP-D o udelenie súhlasu na vykonávanie prác,

- ak pri zemných prácach dôjde k odkrytiu plynárenského zariadenia, stavebník je povinný kontaktovať pred zasypaním výkopu zástupcu SPP-D (p. Pavol Pediač, email: pavol.pediac@spp-distribucia.sk) na vykonanie kontroly stavu obnaženého plynárenského zariadenia, podsypu a obsypu plynovodu a uloženia výstražnej fólie; výsledok kontroly bude zaznamenaný do stavebného denníka,

- prístup k akýmkoľvek technologickým zariadeniam SPP-D nie je povolený a manipulácia s nimi je prísne zakázaná, pokiaľ sa na tieto práce nevzťahuje vydané povolenie prevádzkovateľa,

- odkryté plynovody, káble, ostatné inžinierske siete musia byť počas odkrytia zabezpečené proti poškodeniu,

- stavebník nesmie nad trasou plynovodu realizovať také terénne úpravy, ktoré by zmenili jeho doterajšie krytie a hĺbku uloženia, v prípade zmeny úrovne terénu požadujeme všetky zariadenia a poklopy plynárenských zariadení osadiť do novej úrovne terénu,

- každé poškodenie zariadenia SPP-D, vrátane poškodenia izolácie potrubia, musí byť ihneď ohlásené SPP-D na tel.č. : 0850 111 727,

- upozorňujeme, že SPP-D môže pri všetkých prípadoch poškodenia plynárenských zariadení podať podnet na Slovenskú obchodnú inšpekciu (SOI), ktorá je oprávnená za porušenie povinnosti v ochrannom a/alebo bezpečnostnom pásme plynárenského

zariadenia uložiť podľa ustanovení Zákona o energetike pokutu vo výške 300,- € až 150 000,- €, poškodením plynárenského zariadenia môže dôjsť aj k spáchaniu trestného činu všeobecného ohrozenia podľa § 284 a § 285, prípadne trestného činu poškodzovania a ohrozovania prevádzky všeobecne prospešného zariadenia podľa § 286, alebo § 288 zákona č. 300/2005 Z.z. Trestný zákon,

- stavebník je povinný pri realizácii stavby dodržiavať ustanovenia Zákona o energetike, Stavebného zákona a iných všeobecne záväzných právnych predpisov, ako aj podmienky uvedené v Zápise z vytýčenia plynárenských zariadení a taktiež ustanovenia Technických pravidiel pre plyn (TPP) najmä STN EN 12007-1, STN EN 12007-2, STN EN 12007-3, STN EN 12327, TPP 702 01, TPP 702 02, TPP 702 10,
- stavebník je povinný rešpektovať a zohľadniť existenciu plynárenských zariadení a/alebo ich ochranných a/alebo bezpečnostných pásiem,
- stavebník je povinný pri súbehu a križovaní navrhovaných vedení s existujúcimi plynárenskými zariadeniami dodržať minimálne odstupové vzdialenosti v zmysle STN 73 6005 a TPP 906 01,
- v ochrannom pásme plynárenských zariadení v zmysle §79 a §80 Zákona o energetike nie je možné umiestňovať nadzemné stavby, kontrolne šachty, trvalé porasty apod.,

Správa a údržba ciest Trnavského samosprávneho kraja - stanovisko dňa 24.06.2020 č. 05175/2020/SUCTt-2 3492 :

- optický kábel vedený v súbehu s cestami II/560, II/504, III/1312, III/1311, III/1301, III/1275 musí byť uložený min. 2,5 m od asfaltového okraja cesty, v mieste odvodňovacieho zariadenia musí byť umiestnený min. 0,5 m za jeho vonkajším okrajom. V mieste mostného objektu (M941, M7554) musí byť uložený min. 5,0 m od vonkajšej hrany rímsy.
- toto uloženie optického kábla od cesty resp. mosta musí byť v situácii vyznačené kótami.
- križenie cesty optickým káblom musí byť riešené bezvýkopovou metódou, napr. pretláčaním. Kábel musí byť vedený v chráničke min. 1,2 m pod niveletou cesty. Montážne jamy musia byť za cestným telesom, min. 1,5 m od asfaltového okraja cesty, v mieste priekopy min. 1,0 m od vonkajšej hrany priekopy. Optický kábel, ktorý musí križovať túto priekopu, musí byť riešený bezvýkopovou metódou, vedený v chráničke, a to min. 1,0 m pod dnom priekopy. Priekopa vedená pozdĺž ciest II/560, II/504, III/1312, III/1311, III/1301, III/1275 nesmie byť žiadnymi zemnými prácami narušená.
- optický kábel umiestnený v extraviláne pri cestách II. a III. triedy musí byť vedený mimo ochranné pásmo cesty (25 m a 20 m). V prípade, že kábel bude umiestnený v ochrannom pásme je potrebné nás požiadať o výnimku činnosti z ochranného pásma cesty. Musí byť však splnená podmienka umiestnenia kábla, a to mimo cestné teleso, t.j. min. 1,0 m od vonkajšej hrany svahu cesty.
- žiadame, aby ste brali do úvahy aj existujúce siete uložené v súbehu s cestami, a pri tom bola dodržaná podmienka minimálnej vzdialenosti t.j. s bližším umiestnením kábla nesúhlasíme. V prípade použitia PDZ na cestách II/560, II/504, III/1312, III/1311, III/1301, III/1275 žiadame o predloženie dokumentácie na odsúhlasenie.
- ak pri realizácii musí prísť k zmene umiestnenia optického kábla, musí byť táto skutočnosť našou organizáciou doriešená na mieste stavby.
- nakofko každý rok v čase od 15.11. - 31.03. prebieha na cestách v našej správe a údržbe zimná údržba ciest musia byť všetky práce zasahujúce do telesa cesty II/560, II/504, III/1312, III/1311, III/1301, III/1275 vykonávané mimo uvedený termín.
- začatie prác v dotyku s cestou II/560, II/504, III/1312, III/1311, III/1301, III/1275 žiadame oznámiť nášmu majstrovi strediska Trnava, č.tel. 0902 964 798 a písomne na mail - daniela.pohrebovicova@spravaciest.sk. Premávka na ceste II/560, II/504, III/1312, III/1311, III/1301, III/1275 nesmie byť počas prác ohrozená, prípadné obmedzenie premávky musí byť zabezpečené schváleným dopravným značením. Na vozovke cesty

nesmie byť skladovaný žiadny materiál, ani zemina z výkopov. Prípadné poškodenie vozovky alebo iných súčastí cesty musíte uviesť do pôvodného stavu.

SVP š.p., OZ Piešťany - vyjadrenie dňa 13.05.2020 č. CS SVP OZ PN 3973/2020/2, CZ 14658/210/2020 :

- V súlade s STN 75 2102 Úpravy riek a potokov je stanovené ochranné pásmo pri vodohospodársky významnom vodnom toku v šírke min. 6 m od brehovej čiary a pri drobnom vodnom toku v šírke min. 4 m od brehovej čiary obojstranne, ktoré požadujeme pri výstavbe dodržať.

- Vodné toky (Pečeňadský kanál a Dubovský potok) sú v danom území v neupravenom profile, s prirodzeným režimom odtoku povrchových vôd a vodné toky (Manivier, Horný Dudváh), v upravenom profile.

- So spôsobom križovania vodných tokov Manivier, Dubovský potok, Horný Dudváh podľa predložených rezov križovania (Rez V3, Rez V4, Rez V5, Rez V6), mikrotunelovaním, súhlasíme. Vrchnú časť chráničky uložiť v hĺbke 1,5 m od zameranej nivelety dna geodetom (pevné dno bez nánosov) a kótu nivelety dna do rezov križovania vyznačiť.

- S návrhom križovania Pečeňadského kanála (prekopaním koryta), ktorý je v mieste križovania v neupravenom profile (Rez V1 a V2), takisto súhlasíme. Opevnenie svahom v mieste križovania vyhotoviť až po úroveň brehových línií.

- Miesta križovania v teréne vyznačiť.

- Pri realizácii stavby postupovať v súlade s STN 75 2102 a STN 73 6822.

- Na práce vykonávané v koryte Pečeňadského kanála (opevnenie dna a svahov v mieste križovania) vypracovať povodňový plán zabezpečovacích prác a ešte pred jeho schválením OÚ Piešťany, Odborom starostlivosti o ŽP ho odsúhlasiť s našou organizáciou.

- Zahájenie ako aj ukončenie prác v dotyku s nami spravovaným majetkom vopred oznámiť nášmu úsekovému technikovi (Ing. Bunda, 0904 518 504) a jeho pokyny rešpektovať.

- Ukladanie stavebného a iného materiálu na pobrežných pozemkoch je zakázané!!!

- Akékoľvek iné zásahy do koryta toku a pobrežných pozemkov, uviesť do pôvodného stavu. Narušený terén v rámci ochranného pásma toku zarovnať, zhutniť a dopestovať trávny kryt.

- Prípadné škody na nami spravovanom majetku, vykonávateľ predmetných prác neodkladne ohlási našej organizácii a vykoná nápravu na vlastné náklady.

- Na trvalý zásah do pozemku v správe SVP, š.p. (križovanie tokov) uzatvoriť zmluvu o zriadení vec. bremena na Odbore správy majetku na OZ Piešťany (kontaktná osoba: blazej.chlepko@svp.sk), bezodkladne po zriadení danej stavby.

- Po ukončení prác prizvať nášho úsekového technika (Ing. Bunda) ku kontrole súladu vykonaných prác s odsúhlasenou projektovou dokumentáciou a podmienkami nášho vyjadrenia. O vykonanej kontrole bude spísaný zápis.

- Najneskôr na kolaudácii stavby, na ktorú žiadame byť prizvaní resp. po ukončení stavebných prác, nám bude odovzdané porealizačné zameranie stavby v papierovej aj v digitálnej podobe vo formáte (.dwg, .dxf, .txt).

Upozorňujeme, že:

- vlastníkovi stavby umiestnenej vo vodnom toku vyplýva podľa § 47 ods. 3 zákona č. 364/2004 Z. z. o vodách (vodný zákon) povinnosť na vlastné náklady dbať o jej riadnu údržbu a statickú bezpečnosť, aby neohrozovala plynulý odtok vôd, nakoľko nezodpovedáme za škody spôsobené účinkami vôd, splavenín a ľadu, ako i vzniknuté pri mimoriadnych udalostiach (§ 49 ods. 5 vodného zákona),

- v prípade akejkoľvek úpravy vodných tokov zo strany SVP, š.p., ak bude optická sieť v kolízii s touto úpravou alebo bude zasahovať do pozemkov SVP, š.p. resp. ochranného pásma vodného toku, investor stavby (Slovak Telekom, a.s.) vykoná preloženie vedenia na jeho vlastné náklady,

- pri vykonávaní opráv, údržby a investícií na vodných tokoch, vykoná bezodplatné vytýčenie optickej siete.

TAVOS, a.s. - vyjadrenie dňa 14.05.2020 č. 8042/2020/AOp :

- V lokalitách výstavby sa nachádzajú verejné vodovody vo vlastníctve/prevádzke TAVOS, a.s. Verejnú kanalizáciu v daných obciach, naša spoločnosť nevlastní ani neprevádzkuje. Verejné vodovody žiadame počas stavebných a výkopových prác rešpektovať a nepoškodiť. Presnú polohu verejných vodovodov je nutné vytýčiť na základe objednávky pracovníkmi TAVOS, a.s. v teréne. Pri umiestňovaní nových zariadení a pri súbahu trasy optického kábla žiadame dodržať ochranné pásmo verejných sietí v zmysle zákona NR SR č.442/2002 Z.z. o verejných vodovodoch a kanalizáciách v znení neskorších predpisov, §-u 19, ods.2. V prípade nepriaznivých priestorových podmienok požadujeme dodržať minimálnu vzdialenosť 1m od okraja potrubia na každú stranu, prípadne podľa STN 736005 (Priestorová norma), umiestnenie je nutné vopred prejednať s pracovníkmi TAVOS, a.s. Pri križovaní s verejným vodovodom je nutné optický kábel uložiť do chráničky s min. presahom 1 m na každú stranu. Pred zasypaním križovaní a súbehov žiadame prizvať pracovníkov našej spoločnosti k ich prevzatíu.

TRANSPETROL a.s. - vyjadrenie dňa 16.03.2021 č. 003626/2021 :

- súhlasíme bez pripomienok. Predmetná akcia nezasahuje do ochranného pásma ropovodu a nedotýka sa našich záujmov.

Západoslovenská distribučná, a.s. - vyjadrenie dňa 04.02.2020 :

- oznamujeme Vám, že v záujmovom území podľa priloženej dokumentácie neprichádza k styku s oznamovacími káblami v správe Západoslovenskej energetiky, a.s..

Západoslovenská distribučná, a.s. - stanovisko dňa 07.05.2020 :

Súhlasí za dodržania podmienok :

SO - 03 Ratkovce : - v záujmovom území prichádza k styku s káblovými vedeniami NN v správe ZSD, a.s. Vzdušné vedenia požadujeme rešpektovať v plnom rozsahu. Realizáciou povolených prác nesmie byť narušená stabilita existujúcich podperných bodov, rozpojovacích skríň, vrátane uzemňovacej sústavy a podzemných káblových rozvodov.

SO - 04 Žilkovce : - v záujmovom území prichádza k styku s káblovými vedeniami NN v správe ZSD, a.s. Vzdušné vedenia požadujeme rešpektovať v plnom rozsahu. Realizáciou povolených prác nesmie byť narušená stabilita existujúcich podperných bodov, rozpojovacích skríň, vrátane uzemňovacej sústavy a podzemných káblových rozvodov.

Požadujeme dodržanie ochranného pásma všetkých VVN, VN a NN vedení definovaných podľa §43 Zákona o energetike č.251/2012 Z.z. a o zmene a doplnení niektorých zákonov, s ktorými osoby a mechanizmy vykonávajúce práce súvisiace so stavebnými prácami danej stavby môžu prísť do styku. Zodpovedná osoba na stavbe je povinná vykonať poučenie (oboznámenie) všetkých osôb vykonávajúcich činnosť, alebo zdržujúcich sa na stavbe, o pravidlách bezpečnosti práce v blízkosti VVN, VN a NN vedení.

Západoslovenská distribučná, a.s. - stanovisko dňa 19.04.2021 (k.ú. Dolné Dubové, k.ú. Paderovce) :

- požadujeme dodržanie ochranného pásma všetkých VVN, VN a NN vedení definovaných podľa §43 Zákona o energetike č.251/2012 Z.z. a o zmene a doplnení niektorých zákonov, s ktorými osoby a mechanizmy vykonávajúce práce súvisiace so stavebnými prácami danej stavby môžu prísť do styku. Zodpovedná osoba na stavbe je

povinná vykonať poučenie (oboznámenie) všetkých osôb vykonávajúcich činnosť, alebo zdržujúcich sa na stavbe, o pravidlách BP v blízkosti VVN, VN a NN vedení.

- v prípade existencie sietí vo vlastníctve ZSD, a.s. pred zahájením výkopových prác požadujeme cestou objednávky vytýčiť jestvujúce siete VN a NN v správe Západoslovenskej distribučnej. Objednávku adresujte na p. Zemka tel.. 033/5563216, email: dusan.zemkogzsdisk.sk.

- v prípade, že pri umiestnení Vašej stavby dôjde k styku so zariadením rozvodnej distribučnej siete energetiky, ktorý vyvolá požiadavku preložky jej zariadení, požadujeme v ďalšom postupovať podľa § 45 Zákona o energetike č.25112012 Z.z a je nutné podať žiadosť o preložku.

9. Podľa ust. § 56 písm. b) stavebného zákona sa pri nadzemných a podzemných vedeniach elektronických komunikačných sietí stavebné povolenie nevyžaduje.
10. Podľa ust. § 66 ods. 3 písm. h) je stavebník povinný oznámiť stavebnému úradu začatie stavby.
11. Stavebník pred ukončením stavebných prác požiadava o kolaudáciu stavby v zmysle § 79 stavebného zákona.
12. Pred zahájením zemných prác investor zabezpečí vytýčenie všetkých inžinierskych sietí a spojovacích či silových káblov. Pri križovaní a súběhu káblov resp. potrubí s inými inž. sieťami budú dodržané ochranné vzdialenosti v zmysle STN 73 6005.

Rozhodnutie o námietkach účastníkov konania: neboli vznesené.

Odôvodnenie:

Dňa 28.09.2020 podal navrhovateľ návrh na územné rozhodnutie na umiestnenie horeuvedenej stavby.

Okresný úrad Trnava - odbor výstavby a bytovej politiky určil v zmysle § 119 ods. 1 stavebného zákona obec Dolné Dubové ako stavebný úrad, ktorý vykoná konanie a vydá územné rozhodnutie.

Stavebný úrad oznámil začatie územného konania všetkým známym účastníkom konania a dotknutým orgánom a organizáciám. Vzhľadom k tomu, že pre územie, v ktorom sa nachádzajú pozemky, navrhnuté na zastavanie predmetnou stavbou, je spracovaná a schválená územno-plánovacia dokumentácia a pomery v území sú jednoznačné, stavebný úrad upustil podľa § 36 ods. 2 stavebného zákona od ústneho pojednávania a stanovil, že v lehote do 14 dní odo dňa doručenia tohto oznámenia môžu účastníci konania uplatniť svoje námietky a pripomienky a dotknuté orgány a organizácie svoje stanoviská.

Stavebný úrad zaistil vzájomný súlad predložených stanovísk dotknutých orgánov a organizácií vyžadovaných osobitnými predpismi, zabezpečil plnenie požiadaviek vlastníkov a správcov sietí technického vybavenia na napojenie a tieto stanoviská a požiadavky zahrnul do podmienok tohto rozhodnutia.

Skonštatovalo sa, že umiestnenie stavby je v súlade so schválenou územno-plánovacou dokumentáciou pre dotknuté územie a projektová dokumentácia pre územné rozhodnutie navrhovanej stavby vyhovuje všeobecným technickým požiadavkám na výstavbu podľa ustanovení vyhlášky č. 532/2002 Z.z., ktorou sa ustanovujú podrobnosti o všeobecných technických požiadavkách na výstavbu a o všeobecných technických požiadavkách na stavby užívané osobami s obmedzenou schopnosťou pohybu a orientácie. Stavebný úrad preto rozhodol tak, ako je uvedené vo výroku tohto rozhodnutia.

Námietky účastníkov neboli v konaní uplatnené.

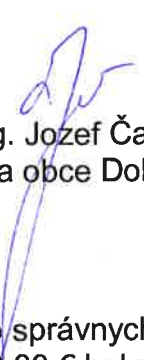
Upozornenie:

Územné rozhodnutie má podľa § 40 ods. 1 stavebného zákona platnosť 3 roky odo dňa nadobudnutia právoplatnosti tohto rozhodnutia. Nestratí však platnosť, ak sa v tejto lehote začne s uskutočňovaním predmetnej stavby.

Poučenie o odvolaní:

Podľa § 53 a § 54 zákona č.71/1967 Zb. o správnom konaní proti tomuto rozhodnutiu možno podať odvolanie v lehote 15 dní odo dňa oznámenia rozhodnutia na príslušný stavebný úrad Obec Dolné Dubové. Miesto podania odvolania - Spoločný obecný úrad so sídlom v Trnave, Kollárova 8, 917 02 Trnava. Toto rozhodnutie je možné preskúmať súdom (§ 47 ods. 4 zákona č. 71/1967 Zb. o správnom konaní) až po vyčerpaní riadnych opravných prostriedkov.




Ing. Jozef Čapkovič
starosta obce Dolné Dubové

Poplatok:

Správny poplatok podľa zákona č. 145/1995 Z.z. o správnych poplatkoch v znení neskorších predpisov položky 59 písm. a ods. 2 vo výške 100.00 € bol zaplatený dňa 28.09.2020.

Príloha pre navrhovateľa:

- overená projektová dokumentácia pre územné konanie


Doručí sa:

1. Účastníkom konania – verejnou vyhláškou – rozhodnutie bude vyvesené na úradnej tabuli obcí Dolné Dubové, Pečeňady, Ratkovce, Žilkovce, Jaslovské Bohunice.


Toto rozhodnutie má povahu verejnej vyhlášky podľa § 26 správneho poriadku. Za deň doručenia sa pokladá posledný deň vyvesenia tohoto rozhodnutia.

Rozhodnutie musí byť vyvesené po dobu 15 dní na úradnej tabuli príslušných obcí (obec Dolné Dubové, Pečeňady, Ratkovce, Žilkovce, Jaslovské Bohunice), na internete, prípadne aj iným vhodným spôsobom v zmysle § 3 ods. 6 správneho poriadku. Vyvesenie rozhodnutia oznámi Obecný úrad obecným rozhlasom.




§ 9. Jozef Čapkovič
vvesené dňa
podpis, pečiatka




zvesené dňa
podpis, pečiatka

Na vedomie:

1. Slovak Telekom, a.s., Bajkalská 28, 817 62 Bratislava
2. Equity Investment s.r.o., Polianky 7A, 841 01 Bratislava
3. Obec Pečeňady, Obecný úrad, Pečeňady súp. č. 93, 922 07 Pečeňady
4. Obec Ratkovce, Obecný úrad, Ratkovce súp. č. 97, 920 42 Ratkovce
5. Obec Žlkovce, Obecný úrad Žlkovce, 920 42 Žlkovce
6. Obec Dolné Dubové, Obecný úrad, 91952 Dolné Dubové 1
7. Obec Jaslovské Bohunice, Nám. sv. Michala súp. č. 36/10, 919 30 Jaslovské Bohunice
8. Slovenský pozemkový fond, Búdková 36, 817 15 Bratislava
9. Správa a údržba ciest Trnavského samosprávneho kraja, Bulharská 39, 918 53 Trnava
10. SVP š.p., OZ Piešťany, Nábřežie I. Krasku súp. č. 834/3, 921 80 Piešťany
11. Hydromeliorácie š.p., Vrakunská 29, 825 63 Bratislava
12. Spoločný obecný úrad - k spisu